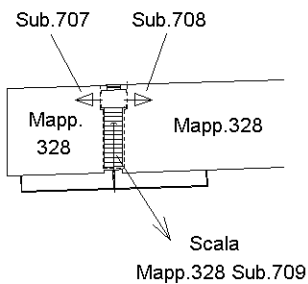


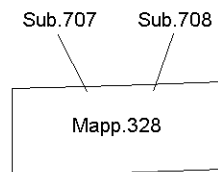
Agenzia del Territorio
CATASTO FABBRICATI
Ufficio Provinciale di
Milano

ELABORATO PLANIMETRICO	
Compilato da: Berton Gelsomino	
Iscritto all'albo: Geometri	
Prov. Milano	N. 7190

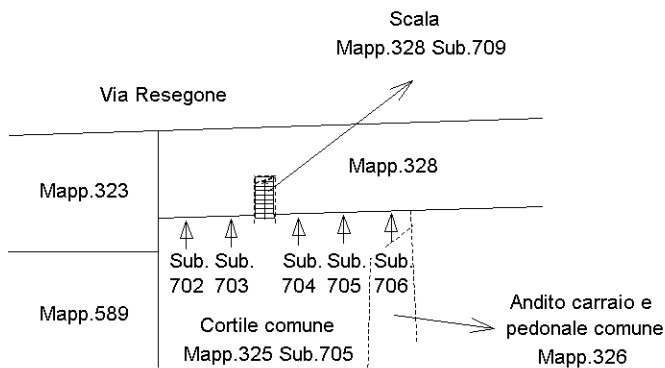
Comune di San Vittore Olona	Protocollo n. MI0655767 del 14/10/2004
Sezione: Foglio: 4 Particella: 328	Tipo Mappale n. del
Dimostrazione grafica dei subalterni	
Scala 1 : 500	



PIANO PRIMO



PIANO SECONDO



PIANO TERRA



NORD

Ultima planimetria in atti

**Agenzia del Territorio
CATASTO FABBRICATI
Ufficio Provinciale di
Milano**

Dichiarazione protocollo n. MI0655767 del 14/10/2004

Planimetria di u.i.u. in Comune di San Vittore Olona

Via Dell'acqua

civ. 3

Identificativi Catastali:

Sezione:

Foglio: 4

Particella: 328

Subalterno: 708

Compilata da:

Berton Gelsomino

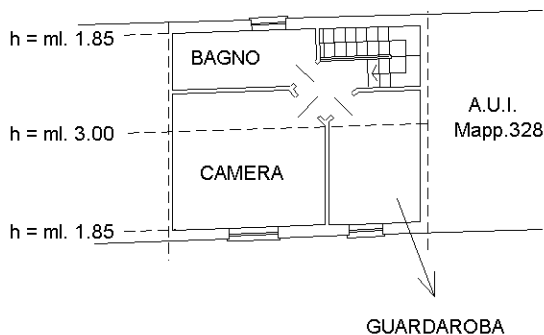
Iscritto all'albo:
Geometri

Prov. Milano

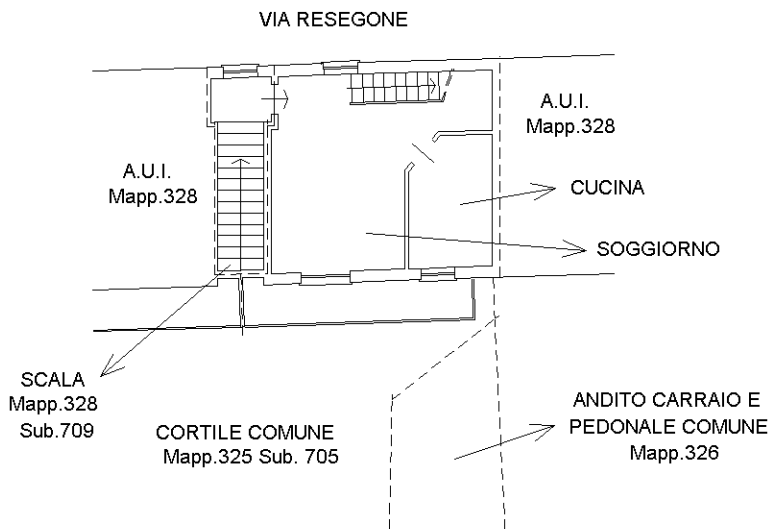
N. 7190

Scheda n. 1

Scala 1:200



Pianta Piano Secondo



Pianta Piano Primo

h= ml. 2.70



NORD

Ultima planimetria in atti