

Visura storica per immobile

Situazione degli atti informatizzati al 06/04/2022

Dati della richiesta	Comune di MACERATA (Codice:E783)		
	Provincia di MACERATA		
Catasto Terreni	Foglio: 66 Particella: 2068		

Area di enti urbani e promiscui dal 04/12/2015

N.	DATI IDENTIFICATIVI			DATI CLASSAMENTO				DATI DERIVANTI DA		
	Foglio	Particella	Sub Porz	Qualità Classe	Superficie(m²) ha are ca	Deduz	Reddito		Dominicale	Agrario
1	66	2068	-	ENTE URBANO	50 86					Tipo Mappale del 04/12/2015 Pratica n. MC0087768. in atti dal 04/12/2015 presentato il 04/12/2015 PER NUOVA COSTRUZIONE (n. 87768.1/2015)
Notifica					Partita	1				

Mappali Fabbricati Correlati
Codice Comune E783 - Foglio 66 - Particella 2068/

Area di enti urbani e promiscui dal 11/11/2015

N.	DATI IDENTIFICATIVI			DATI CLASSAMENTO				DATI DERIVANTI DA		
	Foglio	Particella	Sub Porz	Qualità Classe	Superficie(m²) ha are ca	Deduz	Reddito		Dominicale	Agrario
1	66	2068	-	ENTE URBANO	50 86					Tipo Mappale del 11/11/2015 Pratica n. MC0079474. in atti dal 11/11/2015 presentato il 10/11/2015 (n. 79474.1/2015)
Notifica					Partita	1				

Nella variazione sono stati soppressi i seguenti immobili:

Foglio:66 Particella:161 ;

Sono stati inoltre variati i seguenti immobili:

Foglio:66 Particella:2067 ;

Visura storica per immobile

Situazione degli atti informatizzati al 06/04/2022

Situazione dell'unità immobiliare che ha originato il precedente dal 17/01/2008

N.	DATI IDENTIFICATIVI			DATI CLASSAMENTO				DATI DERIVANTI DA	
	Foglio	Particella	Sub	Potz	Qualità Classe	Superficie(m ²) ha are ca	Deduz	Reddito	
1	66	161		-	ENTE URBANO	66 96		Dominicale	Agrario
Variazione del 17/01/2008 Pratica n. MC0008159 in atti dal 17/01/2008 BONIFICA IDENTIFICATIVO CATASTALE (n. 270.1/2008)									
Notifica				Partita		I			

Situazione dell'unità immobiliare dal 03/04/2003

N.	DATI IDENTIFICATIVI			DATI CLASSAMENTO				DATI DERIVANTI DA	
	Foglio	Particella	Sub	Potz	Qualità Classe	Superficie(m ²) ha are ca	Deduz	Reddito	
1	66	161		-	ENTE URBANO	66 96		Dominicale	Agrario
Tipo Mappale del 03/04/2003 Pratica n. 47130 in atti dal 03/04/2003 (n. 937.1/2003)									
Notifica				Partita		I			

Sono stati inoltre variati i seguenti immobili:

Foglio:66 Particella:1938 ;

Situazione dell'unità immobiliare dal 20/02/2001

N.	DATI IDENTIFICATIVI			DATI CLASSAMENTO				DATI DERIVANTI DA	
	Foglio	Particella	Sub	Potz	Qualità Classe	Superficie(m ²) ha are ca	Deduz	Reddito	
1	66	161		-	ENTE URBANO	1 28 87		Dominicale	Agrario
Tipo Mappale del 20/02/2001 Pratica n. 162830 in atti dal 20/02/2001 (n. 162830.1/2001)									
Notifica				Partita		I			

Sono stati inoltre variati i seguenti immobili:

Foglio:66 Particella:1864 ;

Visura storica per immobile

Situazione degli atti informatizzati al 06/04/2022

Situazione dell'unità immobiliare dall'impianto meccanografico

N.	DATI IDENTIFICATIVI				DATI CLASSAMENTO				DATI DERIVANTI DA		
	Foglio	Particella	Sub	Potz	Qualità Classe	Superficie(m²) ha are ca	Deduz	Reddito			
1	66	161		-	FUD ACCERT	1 64 80			Dominicale	Agrario	
Impianto meccanografico del 06/08/1976											
Notifica Partita 357											

L' intestazione alla data della richiesta deriva dai seguenti atti:

Situazione degli intestati dall'impianto meccanografico

N.	DATI ANAGRAFICI	CODICE FISCALE	DIRITTI E ONERI REALI
1			(99) fino al 20/02/2001
Impianto meccanografico del 06/08/1976			
DATI DERIVANTI DA			

Visura telematica

Tributi speciali: Euro 0,90

Visura storica per immobile

Situazione degli atti informatizzati al 25/03/2022

Dati della richiesta	Comune di MACERATA (Codice:E783)
Catasto Fabbricati	Provincia di MACERATA Foglio: 66 Particella: 2069 Sub.: 2

INTESTATO

1	(1) Proprieta' 1/1
---	--------------------

Unità immobiliare dal 19/01/2016

N.	DATI IDENTIFICATIVI				DATI DI CLASSAMENTO				DATI DERIVANTI DA		
	Sezione Urbana	Foglio	Particella	Sub	Zona Cens.	Micro Zona	Categoria	Classe Consistenza		Superficie Catastale	Rendita
1		66	2069	2			F/3				COSTITUZIONE del 19/01/2016 Pratica n. MC0002315 in atti dal 19/01/2016 COSTITUZIONE (n. 39.1/2016)
Indirizzo VIA GINO VALENTINI n. SNC Piano I											
Notifica					Partita		Mod.58				

Mappali Terreni Correlati
 Codice Comune E783 - Foglio 66 - Particella 2069

L'intestazione alla data della richiesta deriva dai seguenti atti:

Situazione degli intestati dal 19/01/2016

N. 1	DATI ANAGRAFICI	CODICE FISCALE	DIRITTI E ONERI REALI
I 1			(1) Proprieta' 1/1
DATI DERIVANTI DA		COSTITUZIONE del 19/01/2016 Pratica n. MC0002315 in atti dal 19/01/2016 COSTITUZIONE (n. 39.1/2016)	

Visura telematica

Tributi speciali: Euro 0,90

* Codice Fiscale Validato in Anagrafe Tributaria.

Visura storica per immobile

Situazione degli atti informatizzati al 25/03/2022

Dati della richiesta	Comune di MACERATA (Codice:E783)
Catasto Fabbricati	Provincia di MACERATA Foglio: 66 Particella: 2069 Sub.: 3

INTESTATO

1	(1) Proprieta' 1/1
---	--------------------

Unità immobiliare dal 19/01/2016

N.	DATI IDENTIFICATIVI				DATI DI CLASSAMENTO				DATI DERIVANTI DA		
	Sezione Urbana	Foglio	Particella	Sub	Zona Cens.	Micro Zona	Categoria	Classe Consistenza		Superficie Catastale	Rendita
1		66	2069	3			F/5				COSTITUZIONE del 19/01/2016 Pratica n. MC0002315 in atti dal 19/01/2016 COSTITUZIONE (n. 39.1/2016)
Indirizzo VIA GINO VALENTINI n. SNC Piano I											
Notifica					Partita		Mod.58				

Mappali Terreni Correlati
Codice Comune E783 - Foglio 66 - Particella 2069

L'intestazione alla data della richiesta deriva dai seguenti atti:

Situazione degli intestati dal 19/01/2016

N.	DATI ANAGRAFICI	CODICE FISCALE	DIRITTI E ONERI REALI
1			(1) Proprieta' 1/1
DATI DERIVANTI DA			
COSTITUZIONE del 19/01/2016 Pratica n. MC0002315 in atti dal 19/01/2016 COSTITUZIONE (n. 39.1/2016)			

Visura telematica

Tributi speciali: Euro 0,90

* Codice Fiscale Validato in Anagrafe Tributaria.

Visura storica per immobile

Situazione degli atti informatizzati al 25/03/2022

Dati della richiesta	Comune di MACERATA (Codice:E783) Provincia di MACERATA
Catasto Fabbricati	Foglio: 66 Particella: 2069 Sub.: 4

INTESTATO

1	(1) Proprieta' 1/1
---	--------------------

Unità immobiliare dal 19/01/2016

N.	DATI IDENTIFICATIVI					DATI DI CLASSAMENTO					DATI DERIVANTI DA	
	Sezione Urbana	Foglio	Particella	Sub	Zona Cens.	Micro Zona	Categoria	Classe	Consistenza	Superficie Catastale		Rendita
1		66		2069	4			F/3				COSTITUZIONE del 19/01/2016 Pratica n. MC0002315 in atti dal 19/01/2016 COSTITUZIONE (n. 39.1/2016)
Indirizzo VIA GINO VALENTINI n. SNC Piano 2												
Notifica						Partita		Mod.58				

Mappali Terreni Correlati
 Codice Comune E783 - Foglio 66 - Particella 2069

L'intestazione alla data della richiesta deriva dai seguenti atti:

Situazione degli intestati dal 19/01/2016

N. 1	DATI ANAGRAFICI	CODICE FISCALE	DIRITTI E ONERI REALI
COSTITUZIONE del 19/01/2016 Pratica n. MC0002315 in atti dal 19/01/2016 COSTITUZIONE (n. 39.1/2016)			(1) Proprieta' 1/1

Visura telematica

Tributi speciali: Euro 0,90

* Codice Fiscale Validato in Anagrafe Tributaria.

Visura storica per immobile

Situazione degli atti informatizzati al 25/03/2022

Dati della richiesta	Comune di MACERATA (Codice:E783) Provincia di MACERATA
Catasto Fabbricati	Foglio: 66 Particella: 2069 Sub.: 5

INTESTATO

1	(1) Proprieta' 1/1
---	--------------------

Unità immobiliare dal 19/01/2016

N.	DATI IDENTIFICATIVI					DATI DI CLASSAMENTO					DATI DERIVANTI DA	
	Sezione Urbana	Foglio	Particella	Sub	Zona Cens.	Micro Zona	Categoria	Classe Consistenza	Superficie Catastale	Rendita		
1		66		2069	5			F/3				COSTITUZIONE del 19/01/2016 Pratica n. MC0002315 in atti dal 19/01/2016 COSTITUZIONE (n. 39.1/2016)
Indirizzo VIA GINO VALENTINI n. SNC Piano 3												
Notifica						Partita		Mod.58				

Mappali Terreni Correlati
 Codice Comune E783 - Foglio 66 - Particella 2069

L'intestazione alla data della richiesta deriva dai seguenti atti:

Situazione degli intestati dal 19/01/2016

N.	DATI ANAGRAFICI	CODICE FISCALE	DIRITTI E ONERI REALI
1			(1) Proprieta' 1/1
DATI DERIVANTI DA			
COSTITUZIONE del 19/01/2016 Pratica n. MC0002315 in atti dal 19/01/2016 COSTITUZIONE (n. 39.1/2016)			

Visura telematica

Tributi speciali: Euro 0,90

* Codice Fiscale Validato in Anagrafe Tributaria.

Visura storica per immobile

Situazione degli atti informatizzati al 25/03/2022

Dati della richiesta	Comune di MACERATA (Codice:E783) Provincia di MACERATA
Catasto Fabbricati	Foglio: 66 Particella: 2069 Sub.: 6

INTESTATO

1	(1) Proprieta' 1/1
---	--------------------

Unità immobiliare dal 19/01/2016

N.	DATI IDENTIFICATIVI					DATI DI CLASSAMENTO					DATI DERIVANTI DA
	Sezione Urbana	Foglio	Particella	Sub	Zona Cens.	Micro Zona	Categoria	Classe Consistenza	Superficie Catastale	Rendita	
1		66		2069	6		F/3				COSTITUZIONE del 19/01/2016 Pratica n. MC0002315 in atti dal 19/01/2016 COSTITUZIONE (n. 39.1/2016)
Indirizzo VIA GINO VALENTINI n. SNC Piano 4											
Notifica						Partita		Mod.58			

Mappali Terreni Correlati
Codice Comune E783 - Foglio 66 - Particella 2069

L'intestazione alla data della richiesta deriva dai seguenti atti:

Situazione degli intestati dal 19/01/2016

N.	DATI ANAGRAFICI				
1			CODICE FISCALE		
DATI DERIVANTI DA			COSTITUZIONE del 19/01/2016 Pratica n. MC0002315 in atti dal 19/01/2016 COSTITUZIONE (n. 39.1/2016)		
			DIRITTI E ONERI REALI (1) Proprieta' 1/1		

Visura telematica

Tributi speciali: Euro 0,90

* Codice Fiscale Validato in Anagrafe Tributaria.

Visura storica per immobile

Situazione degli atti informatizzati al 06/04/2022

Dati della richiesta	Comune di MACERATA (Codice:E783)		
	Provincia di MACERATA		
Catasto Terreni	Foglio: 66 Particella: 2069		

Area di enti urbani e promiscui dal 14/01/2016

N.	DATI IDENTIFICATIVI			DATI CLASSAMENTO				DATI DERIVANTI DA	
	Foglio	Particella	Sub	Porz.	Qualità Classe	Superficie(m²) ha are ca	Deduz.		Reddito
1	66	2069		-	ENTE URBANO	16 77		Dominicale Agrario	VARIAZIONE D'UFFICIO del 14/01/2016 Pratica n. MC0001655 in atti dal 14/01/2016 ISTANZA PROT. 1635/2016 (n. 32.1/2016)
Notifica				Partita		1			
Annotazioni									
di studio: RETTIFICA NUMERO DI PARTICELLA PER ERRATO TM 79474/2015									

Nella variazione sono stati soppressi i seguenti immobili:

Foglio:66 Particella:1974 ;

Mappali Fabbricati Correlati

Codice Comune E783 - Foglio 66 - Particella 2069/

Situazione dell'unità immobiliare che ha originato il precedente dal 11/11/2015

N.	DATI IDENTIFICATIVI			DATI CLASSAMENTO				DATI DERIVANTI DA	
	Foglio	Particella	Sub	Porz.	Qualità Classe	Superficie(m²) ha are ca	Deduz.		Reddito
1	66	1974		-	ENTE URBANO	16 77		Dominicale Agrario	Tipo Mappale del 11/11/2015 Pratica n. MC0079474 in atti dal 11/11/2015 presentato il 10/11/2015 (n. 79474.2/2015)
Notifica				Partita		1			
Annotazioni									
di immobile: COMPRENDE IL FG. 66 N. 2067									

Nella variazione sono stati soppressi i seguenti immobili:

Foglio:66 Particella:2067 ;

Visura storica per immobile Situazione degli atti informatizzati al 06/04/2022

Situazione dell'unità immobiliare dal 15/02/2011

N.	DATI IDENTIFICATIVI				DATI CLASSAMENTO				DATI DERIVANTI DA
	Foglio	Particella	Sub	Porz	Qualità Classe	Superficie(m ²) ha are ca	Deduz	Reddito	
1	66	1974		-	ENTE URBANO	67			Tipo Mappale del 15/02/2011 Pratica n. MC0036995 in atti dal 15/02/2011 presentato il 15/02/2011 (n. 36995.1/2011)
Notifica					Partita	1			

Sono stati inoltre variati i seguenti immobili:

Foglio:66 Particella:1938 ;

Situazione dell'unità immobiliare che ha originato il precedente dal 03/04/2003

N.	DATI IDENTIFICATIVI				DATI CLASSAMENTO				DATI DERIVANTI DA
	Foglio	Particella	Sub	Porz	Qualità Classe	Superficie(m ²) ha are ca	Deduz	Reddito	
1	66	1938		-	ENTE URBANO	61 91			Tipo Mappale del 03/04/2003 Pratica n. 47130 in atti dal 03/04/2003 (n. 937.1/2003)
Notifica					Partita	1			

Sono stati inoltre variati i seguenti immobili:

Foglio:66 Particella:161 ;

Situazione dell'unità immobiliare che ha originato il precedente dal 20/02/2001

N.	DATI IDENTIFICATIVI				DATI CLASSAMENTO				DATI DERIVANTI DA
	Foglio	Particella	Sub	Porz	Qualità Classe	Superficie(m ²) ha are ca	Deduz	Reddito	
1	66	161		-	ENTE URBANO	1 28 87			Tipo Mappale del 20/02/2001 Pratica n. 162830 in atti dal 20/02/2001 (n. 162830.1/2001)
Notifica					Partita	1			

Sono stati inoltre variati i seguenti immobili:

Foglio:66 Particella:1864 ;

Visura storica per immobile

Situazione degli atti informatizzati al 06/04/2022

Situazione dell'unità immobiliare dall'impianto meccanografico

N.	DATI IDENTIFICATIVI				DATI CLASSAMENTO				DATI DERIVANTI DA		
	Foglio	Particella	Sub	Potz	Qualità Classe	Superficie(m²) ha are ca	Deduz	Reddito			
1	66	161		-	FUD ACCERT	1 64 80			Dominicale	Agrario	
Impianto meccanografico del 06/08/1976											
Notifica											
						Partita		357			

L'intestazione alla data della richiesta deriva dai seguenti atti:

Situazione degli intestati dall'impianto meccanografico

N.	DATI ANAGRAFICI	CODICE FISCALE	DIRITTI E ONERI REALI
1	Impianto meccanografico del 06/08/1976		(99) fino al 20/02/2001
DATI DERIVANTI DA			

Visura telematica

Tributi speciali: Euro 0,90

Ufficio provinciale di: MACERATA
Protocollo n:
Data :
Codice file PREGEO: 30.034.484

Pag. 1 di 12

Dichiarazione sostitutiva dell'atto di notorietà (Art. 47 D.P.R. 28 dicembre 2000, n. 445)

Il sottoscritto GEOMETRA BELLEGGIA LUIGI iscritto con il num. 895 della provincia di FERMO (AP), consapevole delle sanzioni penali richiamate dall'art. 76 del D.P.R. 28 dicembre 2000, n. 445, in caso di dichiarazioni mendaci, ai sensi e per gli effetti di quanto stabilito dall' art. 47 del medesimo decreto

DICHIARA

- Che il modello unico catastale, inoltrato per via telematica, è la rappresentazione informatica dei documenti cartacei originali sottoscritti dai soggetti obbligati, ai sensi del decreto del Ministro delle finanze del 19 aprile 1994, n. 701;

- Che il documento non è stato depositato presso il Comune competente perchè non richiesto dalla normativa vigente.

- Che la presentazione dei documenti è effettuata su incarico dei soggetti obbligati.

Dichiarazione sostitutiva di certificazioni (Art. 46 D.P.R. 28 dicembre 2000, n. 445)

Il sottoscritto GEOMETRA BELLEGGIA LUIGI iscritto con il num. 895 della provincia di FERMO (AP), consapevole delle sanzioni penali richiamate dall'art. 76 del D.P.R. 28 dicembre 2000, n. 445, in caso di dichiarazioni mendaci, ai sensi e per gli effetti di quanto stabilito dall' art. 46 del medesimo decreto

DICHIARA

- Che la qualifica professionale, il numero di iscrizione all'albo e il collegio o l'ordine di appartenenza sono quelli indicati nella pagina - Informazioni generali - del documento.

- Di non essere destinatario di provvedimenti di sospensione dall'esercizio della professione o di cancellazione dall'albo professionale.



Verifica di corrispondenza con il documento originale disponibile fino al 27/07/2024 sul sito internet dell'Agenzia delle Entrate alla URL <https://telematici.agenziaentrate.gov.it/VerGlifo/IVerificaGlifo.jsp>
Codice di verifica:ed5de3962b - ID documento: 09004e20efe82a31

Particelle

Comune: MACERATA Sez. Censuaria:
Foglio: 0650 Particelle: 1283

Firma delle parti o loro delegati

Il/I sottoscritto/i dichiara/no di essere a conoscenza del contenuto del presente atto di aggiornamento

ITALAPPALTI S.R.L., CIVITANOVA MARCHE (MC) 01479790675
FIRMA DOTT. LUCA CAPOZUCCA
IN QUALITA DI CURATORE DEL FALLIMENTO N. 27/2021 DEL TRIBUNALE DI FERMO

Firma _____

Tecnico redattore

Tecnico: BELLEGGIA LUIGI Qualifica: GEOMETRA
Provincia: FERMO (AP) N. iscrizione: 895
Cod. Fisc.: BLLLGU87B17A462V



luogo e data

timbro e firma

Ufficio provinciale di: MACERATA
 Protocollo n:
 Data :
 Codice file PREGEO: 30.034.484

Pag. 3 di 12

Dati generali del tipo

Comune: MACERATA Sez. Censuaria:
 Foglio: 0650 Particelle: 1283
 Tecnico: BELLEGGIA LUIGI Qualifica: GEOMETRA
 Provincia: FERMO (AP) N. iscrizione: 895

Modello censuario

Mappale

Operazione	Identificativo						Superficie			Dati Censuari		Lotti		
	Sezione	Foglio	Originale		Provvisorio	Proposto	m ²			Natura	Qualità	Classe	Provvisorio	Proposto
			principale	sub			ha	a	ca					
O		0650	1283	000			00000	22	70	SR	003	2		
S		0650	1283	000			00000	00	00		000			
C		0650		000	a	AAA	00000	22	70	SN	282			

Informazioni Complementari

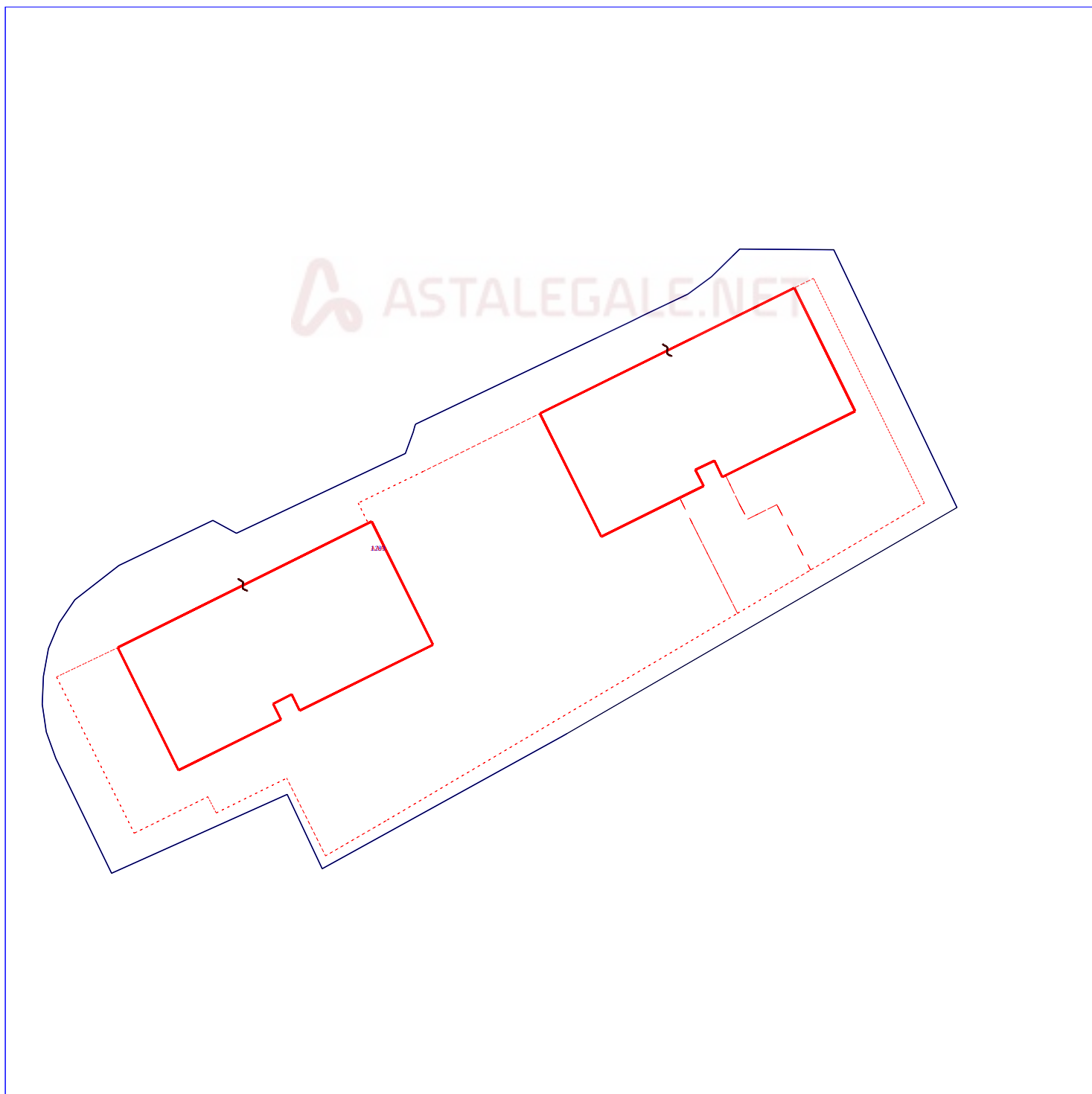
Dati generali del tipo

Comune:	MACERATA	Sez. Censuaria:	
Foglio:	0650	Particelle:	1283
Tecnico:	BELLEGGIA LUIGI	Qualifica:	GEOMETRA
Provincia:	FERMO (AP)	N. iscrizione:	895

Proposta di aggiornamento cartografico: Rappresentazione grafica

I punti di appoggio e le nuove linee da introdurre in mappa sono descritte nel LIBRETTO DELLE MISURE

Scala 1 : 500



Ufficio provinciale di: MACERATA
Protocollo n:
Data :
Codice file PREGEO: 30.034.484

Pag. 5 di 12

Dati generali del tipo

Comune:	MACERATA	Sez. Censuaria:	
Foglio:	0650	Particelle:	1283
Tecnico:	BELLEGGIA LUIGI	Qualifica:	GEOMETRA
Provincia:	FERMO (AP)	N. iscrizione:	895

Proposta di aggiornamento cartografico: Rappresentazione alfa-numerica

Estratto di mappa

Rilasciato dall'UP di MACERATA

Protocollo: MC0096299/2023 Data: 17/11/2023 Codice Riscontro: 69788049245740

8|1%|22221.694|44165.605|
8|2%|22241.793|44200.252|
8|3%|22264.666|44189.298|
8|4%|22264.720|44180.967|
8|5%|22262.250|44178.486|
8|6%|22260.703|44176.382|
8|7%|22258.816|44172.377|
8|8%|22258.280|44171.266|
8|9%|22249.166|44152.190|
8|10%|22249.015|44152.138|
8|11%|22248.494|44151.954|
8|12%|22246.590|44151.280|
8|13%|22239.479|44136.282|
8|14%|22240.609|44134.147|
8|15%|22236.624|44125.811|
8|16%|22233.585|44121.939|
8|17%|22231.533|44120.542|
8|18%|22229.228|44119.583|
8|19%|22226.759|44119.099|
8|20%|22224.258|44119.009|
8|21%|22221.801|44119.370|
8|22%|22219.462|44120.219|
8|23%|22209.255|44125.144|
8|24%|22216.250|44140.771|
8|25%|22209.651|44143.882|
8|26%|22221.434|44165.151|
7|27|1%|2%|3%|4%|5%|6%|7%|8%|9%|10%|NC|1283|1283|2285|
7|0|11%|12%|13%|14%|15%|16%|17%|18%|19%|20%|NC|
7|0|21%|22%|23%|24%|25%|26%|1%|NC|
6|DITTA|1283|ITALAPPALTI S.R.L., CIVITANOVA MARCHE (MC)|01479790675|Proprieta' per 1/1|
6|PARTICELLA|1283|02|SEMIN ARBOR|2270|2285|11.72|13.48|SR|
6|PFCART|PF01|0650/E783|22306.564|43834.532|
6|PFCART|PF04|0650/E783|22017.432|44050.232|
6|PFCART|PF11|0650/E783|21885.520|43887.609|
6|PFCART|PF12|0650/E783|22081.158|44250.956|
6|PFCART|PF13|0650/E783|21939.166|44247.098|
6|PFCART|PF14|0650/E783|22315.356|44190.712|
6|PFCART|PF90|0650/E783|22102.095|44414.112|
6|DISTORSIONE|1.5|
6|SCALAORIGINARIA|2000|
6|INQUADRAMENTO|22539.348|43741.631|0.1693333333|0.000|0.000|0.000000000|

Estratto di mappa aggiornato

8|1001@|22260.756|44211.980|
8|1002@|22271.885|44234.640|
8|1023*|22242.195|44197.391|
8|1089*|22223.728|44141.868|

Ufficio provinciale di: MACERATA
Protocollo n:
Data :
Codice file PREGEO: 30.034.484

Pag. 6 di 12

Dati generali del tipo

Comune:	MACERATA	Sez. Censuaria:	
Foglio:	0650	Particelle:	1283
Tecnico:	BELLEGGIA LUIGI	Qualifica:	GEOMETRA
Provincia:	FERMO (AP)	N. iscrizione:	895

Proposta di aggiornamento cartografico: Rappresentazione alfa-numerica

8|1006*|22242.000|44184.280|
8|1007*|22240.707|44181.649|
8|1084*|22217.729|44140.736|
8|PF01/0650/E783*|22304.238|43834.751|
8|1094*|22240.350|44147.945|
8|1013*|22234.377|44184.171|
8|PF14/0650/E783*|22316.807|44190.555|
8|1017*|22250.343|44191.228|
8|1036*|22218.406|44131.114|
8|1082*|22216.093|44133.733|
8|1009*|22240.298|44176.789|
8|1093*|22244.491|44179.403|
8|1026*|22239.166|44168.648|
8|1005*|22236.218|44187.258|
8|1083*|22214.615|44134.466|
8|1085*|22210.807|44144.173|
8|1080*|22229.345|44125.708|
8|1054*|22226.714|44120.273|
8|1008*|22242.035|44180.989|
8|1029*|22250.122|44163.227|
8|1043*|22244.982|44152.862|
8|1038*|22214.034|44149.655|
8|1079*|22262.128|44187.541|
8|1095*|22242.622|44175.625|
8|1096*|22244.635|44179.697|
8|PF04/0650/E783*|22017.723|44054.065|
8|1087*|22224.343|44139.501|
8|1004*|22232.381|44180.752|
8|1090*|22243.669|44177.745|
8|1098*|22229.581|44153.694|
8|1020*|22261.280|44185.824|
8|1086*|22222.908|44140.211|
8|1045*|22242.176|44147.044|
8|1088*|22225.164|44141.159|
8|1092*|22245.924|44178.693|
8|1081*|22212.831|44127.167|
8|1097*|22240.521|44148.288|
8|PF06/065A/E783*|22457.758|44452.093|
8|1091*|22245.103|44177.035|
6|PV|1049*|1001@|
6|PV|1052*|1002@|
7|3|1095*|1009*|1004*|RT|
7|5|1096*|1008*|1007*|1006*|1005*|RT|
7|14|1080*|1054*|1081*|1082*|1083*|1084*|1085*|1038*|1004*|1013*|RP|
7|0|1005*|1023*|1079*|1020*|RP|
7|4|1029*|1043*|1045*|1094*|RP|
7|27|26%|1%|2%|3%|4%|5%|6%|7%|8%|9%|NC|AAA|1283|2285|
7|0|10%|11%|12%|13%|14%|15%|16%|17%|18%|19%|NC|
7|0|20%|21%|22%|23%|24%|25%|26%|NC|
7|10|1094*|1080*|1036*|1086*|1087*|1088*|1089*|1098*|1097*|1094*|RC|AAA+|1283|304|
7|11|1029*|1026*|1095*|1090*|1091*|1092*|1093*|1096*|1017*|1020*|RC|AAA+|1283|305|
7|0|1029*|RC|



Ufficio provinciale di: MACERATA

Protocollo n:

Data :

Codice file PRGEO: 30.034.484

Pag. 7 di 12

Dati generali del tipo

Comune:	MACERATA	Sez. Censuaria:	
Foglio:	0650	Particelle:	1283
Tecnico:	BELLEGGIA LUIGI	Qualifica:	GEOMETRA
Provincia:	FERMO (AP)	N. iscrizione:	895

0|22012024|22012024|E783|0650|1283|BELLEGGIA LUIGI|GEOMETRA|FERMO (AP)|
9|325|10|20|44169|PRGEO 10.00-G, APAG 2.12|MC|-|
1|1000|4522181.84,1080104.06,4352064.95|0.000| |
6|L2|05072023-10:58|12012024-16:54|RTK|PDOP=1|
2|1001|-0.881,5.584,-9.908|0.00011889,0.00004595,0.00010359,0.00004878,0.00005810,0.00015771|PDOP=3|2.095|stz
[VRS]|
2|1004|-0.803,-0.073,-8.995|0.00015579,0.00007813,0.00012799,0.00007256,0.00007161,0.00017271|PDOP=2|1.895|pas
serella q.tl|
2|1005|-4.786,5.747,-6.292|0.00020543,0.00010131,0.00016117,0.00009399,0.00008638,0.00020623|PDOP=2|1.895|pass
serella q.tl|
2|1006|-7.757,2.103,-1.782|0.00024277,0.00013479,0.00019350,0.00013095,0.00009973,0.00031058|PDOP=2|1.895|pass
serella q.tl|
2|1007|-6.314,-0.285,-2.681|0.00019123,0.00012497,0.00012816,0.00014118,0.00009526,0.00019182|PDOP=2|1.895|pas
serella|
2|1008|-7.030,-1.105,-1.673|0.00027860,0.00015211,0.00018054,0.00013670,0.00009985,0.00028256|PDOP=2|1.895|pas
serella q.tl|
2|1009|-4.972,-4.969,-2.897|0.00037744,0.00022438,0.00022983,0.00022610,0.00012492,0.00034576|PDOP=2|1.895|pas
serella q.tl|
2|1013|-2.810,3.006,-7.518|0.00028083,0.00016037,0.00021823,0.00014707,0.00013538,0.00026660|PDOP=2|1.895|alli
neamento muro c.t.l|
2|1017|-16.660,7.302,2.454|0.00036404,0.00019666,0.00029272,0.00016897,0.00015338,0.00034730|PDOP=3|2.495|spig
. nuovo fabbricato q.tl|
2|1020|-23.590,0.331,9.759|0.00021601,0.00006373,0.00016639,0.00014917,0.00013338,0.00030183|PDOP=2|2.495|spig
. nuovo fabbricato q.tl|
2|1023|-12.356,14.487,-3.402|0.00043471,0.00015325,0.00028644,0.00012431,0.00009999,0.00026964|PDOP=2|2.495|sp
ig. nuovo fabbr. interrato q.t.l|
2|1026|-4.190,-13.175,-5.291|0.00026954,0.000008125,0.00011250,0.00007406,0.00006232,0.00020342|PDOP=2|2.495|s
pig. nuovo fabbricato q.tl|
2|1029|-10.449,-20.003,2.685|0.00022286,-0.00002920,0.00009082,0.00006342,0.00004746,0.00015840|PDOP=3|2.495|s
pig. nuovo fabbricato q.tl|
2|1036|17.888,-46.940,-19.869|0.00025813,0.00006451,0.00013343,0.00008648,0.000005347,0.00026619|PDOP=2|2.495|
spig. nuovo fabbricato q.tl|
2|1038|17.406,-28.091,-22.733|0.00008117,0.00003049,0.00004579,0.00003835,0.000009912,0.00007067|PDOP=1|2.495|
allineamento muro c.t.l|
2|1043|-8.993,-30.422,-5.018|0.00017508,0.00010306,-0.00001177,0.00013204,-0.00010125,0.00029821|PDOP=2|2.495|
spig. muro interra accesso|
2|1045|-5.718,-35.682,-6.852|0.00021373,0.00011865,-0.00007334,0.00014107,-0.00016132,0.00050016|PDOP=2|2.495|
spig. muro interrato q.t.l|
2|1049|-25.635,26.756,12.208|0.00006293,0.00002283,0.00002933,0.00002711,-0.000002298,0.00007342|PDOP=1|2.495|
s.f. esistente P.V.|
2|1052|-37.756,47.321,20.178|0.00028137,0.00002009,0.00015019,0.00009380,-0.00001296,0.00023653|PDOP=1|2.495|s
.f. esistente P.V.|
2|1054|11.981,-59.313,-16.261|0.00008314,0.00003252,0.00003375,0.00004524,-0.00002206,0.00012889|PDOP=2|2.495|
spig. nuovo fabbricato interrato q.t.l|
2|PF14/0650/E783|-69.755,-4.616,42.509|0.00006530,0.00002062,0.00004539,0.00003951,-0.000004168,0.00012888|PD
P=1|2.495|spiga. nord est cabina enel punto a terr|
2|1061|-33.226,-24.513,15.071|0.00007823,0.00004929,-0.000001519,0.00006076,-0.00003978,0.00013813|PDOP=2|2.49
5|spig. fabbr. esistente|
2|1066|-2.591,-70.122,0.055|0.00006165,0.00002328,0.00002641,0.00002985,-0.000008038,0.00009881|PDOP=2|2.495|s
pig. fabbr. esistente|
2|PF06/065A/E783|-216.737,232.211,145.615|0.00012602,0.00004235,0.00005879,0.00008055,-0.00004928,0.00023812|P
DOP=2|2.495|spiga. est architrave porta garage|
2|PF04/0650/E783|187.935,-89.923,-146.863|0.00022074,0.00002849,0.00013934,0.00004388,-0.00001788,0.00035322|P
DOP=2|2.495|spiga. s.o. (S.V.) suolo|

Ufficio provinciale di: MACERATA

Protocollo n:

Data :

Codice file PREGEO: 30.034.484

Pag. 8 di 12

Dati generali del tipo

Comune:	MACERATA	Sez. Censuaria:	
Foglio:	0650	Particelle:	1283
Tecnico:	BELLEGGIA LUIGI	Qualifica:	GEOMETRA
Provincia:	FERMO (AP)	N. iscrizione:	895

2|PF01/0650/E783|25.928,-347.782,48.233|0.00013351,0.00002455,0.00004783,0.00002446,0.00001841,0.00014795|PDOP=2|2.495|spiga. nord-est sotto cornicione|

2|1079|-27.747,1.122,7.237|0.00028316,0.00012405,0.00019568,0.00009780,0.00012023,0.00049467|PDOP=3|2.495|spig. nuovo fabbricato interrato q.t.|

2|1080|11.404,-53.806,-12.129|0.00022000,-0.00003000,0.00009000,0.00006000,0.00005000,0.00016000|PDOP=3|2.095|spig. nuovo fabbricato|

2|1081|28.636,-48.551,-17.913|0.00006000,0.00002000,0.00003000,0.00003000,-0.00001000,0.00010000|PDOP=2|2.095|spig. nuovo fabbr. interrato|

2|1082|32.469,-40.816,-8.419|0.00022000,-0.00003000,0.00009000,0.00006000,0.00005000,0.00016000|PDOP=3|2.095|spig. nuovo fabbr. interrato|

2|1083|35.145,-39.455,-7.720|0.00006000,0.00002000,0.00003000,0.00003000,0,0.00007000|PDOP=1|2.095|spig. nuovo fabbr. interrato|

2|1084|14.932,-37.770,-21.783|0.00022000,-0.00003000,0.00009000,0.00006000,0.00005000,0.00016000|PDOP=3|2.095|spig. nuovo fabbr. interrato|

2|1085|20.478,-33.063,-25.279|0.00006000,0.00002000,0.00003000,0.00003000,-0.00001000,0.00010000|PDOP=2|2.095|spig. nuovo fabbr. interrato|

2|1086|8.845,-39.650,-20.642|0.00022000,-0.00003000,0.00009000,0.00006000,0.00005000,0.00016000|PDOP=3|2.095|spig. nuovo fabbr. |

2|1087|7.767,-40.606,-19.849|0.00006000,0.00002000,0.00003000,0.00003000,0,0.00007000|PDOP=1|2.095|spig. nuovo fabbr. |

2|1088|6.805,-39.113,-19.325|0.00022000,-0.00003000,0.00009000,0.00006000,0.00005000,0.00016000|PDOP=3|2.095|spig. nuovo fabbr. |

2|1089|7.933,-38.146,-20.071|0.00006000,0.00002000,0.00003000,0.00003000,-0.00001000,0.00010000|PDOP=2|2.095|spig. nuovo fabbr. |

2|1090|-13.233,-5.886,-6.065|0.00006000,0.00002000,0.00003000,0.00003000,0,0.00007000|PDOP=1|2.095|spig. nuovo fabbr. |

2|1091|-14.311,-6.841,-5.271|0.00022000,-0.00003000,0.00009000,0.00006000,0.00005000,0.00016000|PDOP=3|2.095|spig. nuovo fabbr. |

2|1092|-15.273,-5.348,-4.748|0.00006000,0.00002000,0.00003000,0.00003000,0,0.00007000|PDOP=1|2.095|spig. nuovo fabbr. |

2|1093|-14.146,-4.381,-5.493|0.00022000,-0.00003000,0.00009000,0.00006000,0.00005000,0.00016000|PDOP=3|2.095|spig. nuovo fabbr. |

2|1094|-0.824,-33.627,-4.451|0.00006000,0.00002000,0.00003000,0.00003000,-0.00001000,0.00010000|PDOP=2|2.095|spig. nuovo fabbr. interrato|

2|1095|-12.062,-7.807,-6.790|0.00006000,0.00002000,0.00003000,0.00003000,0,0.00007000|PDOP=1|2.095|passerella|

2|1096|-14.300,-4.113,-5.385|0.00006000,0.00002000,0.00003000,0.00003000,0,0.00007000|PDOP=1|2.095|passerella|

2|1097|-1.013,-33.316,-4.333|0.00021000,0.00007000,0.00008000,0.00007000,0.00003000,0.00008000|PDOP=2|2.095|spig. nuovo fabbricato|

2|1098|5.188,-26.517,-12.347|0.00021000,0.00007000,0.00008000,0.00007000,0.00003000,0.00008000|PDOP=2|2.095|spig. nuovo fabbricato|

6|Nuovo fabbricato-interrato|

7|14|1080|1054|1081|1082|1083|1084|1085|1038|1004|1013|RP|

7|0|1005|1023|1079|1020|RP|

7|4|1029|1043|1045|1094|RP|

6|Nuovo fabbricato|

7|10|1080|1094|1097|1098|1089|1088|1087|1086|1036|1080|RC|AAA+|1283|

7|11|1029|1026|1095|1090|1091|1092|1093|1096|1017|1020|1029|RC|AAA+|1283|

6|Passerella|

7|3|1095|1009|1004|RT|

7|5|1096|1008|1007|1006|1005|RT|

7|1|1049|PV|

7|1|1052|PD|

8|PF01/0650/E783|22307.377000|43833.642000|52|SPIGOLO NORD-EST|

Ufficio provinciale di: MACERATA

Protocollo n:

Data :

Codice file PRGEO: 30.034.484

Pag. 9 di 12

Dati generali del tipo

Comune: MACERATA

Foglio: 0650

Tecnico: BELLEGGIA LUIGI

Provincia: FERMO (AP)

Sez. Censuaria:

Particelle: 1283

Qualifica: GEOMETRA

N. iscrizione: 895

8|PF01/0650/E783|278.00000|03|SOTTO CORNICIONE|

8|PF04/0650/E783|22017.953000|44049.550000|52|SPIG. S.O. (SV.A)|

8|PF04/0650/E783|301.00000|04|SUOLO|

8|PF06/065A/E783|22454.081000|44451.427000|52|SPIG. NORD-OVEST|

8|PF06/065A/E783|272.00000|04|ARCHITRAVE PORTA GARAGE|

8|PF14/0650/E783|22317.790000|44189.990000|12|SPIG. NORD-EST CABINA ENEL|

8|PF14/0650/E783|250.00000|04|PUNTO A TERRA|



Ufficio provinciale di: MACERATA
Protocollo n:
Data :
Codice file PREGEO: 30.034.484

Pag. 10 di 12

Dati generali del tipo

Comune:	MACERATA	Sez. Censuaria:	
Foglio:	0650	Particelle:	1283
Tecnico:	BELLEGGIA LUIGI	Qualifica:	GEOMETRA
Provincia:	FERMO (AP)	N. iscrizione:	895

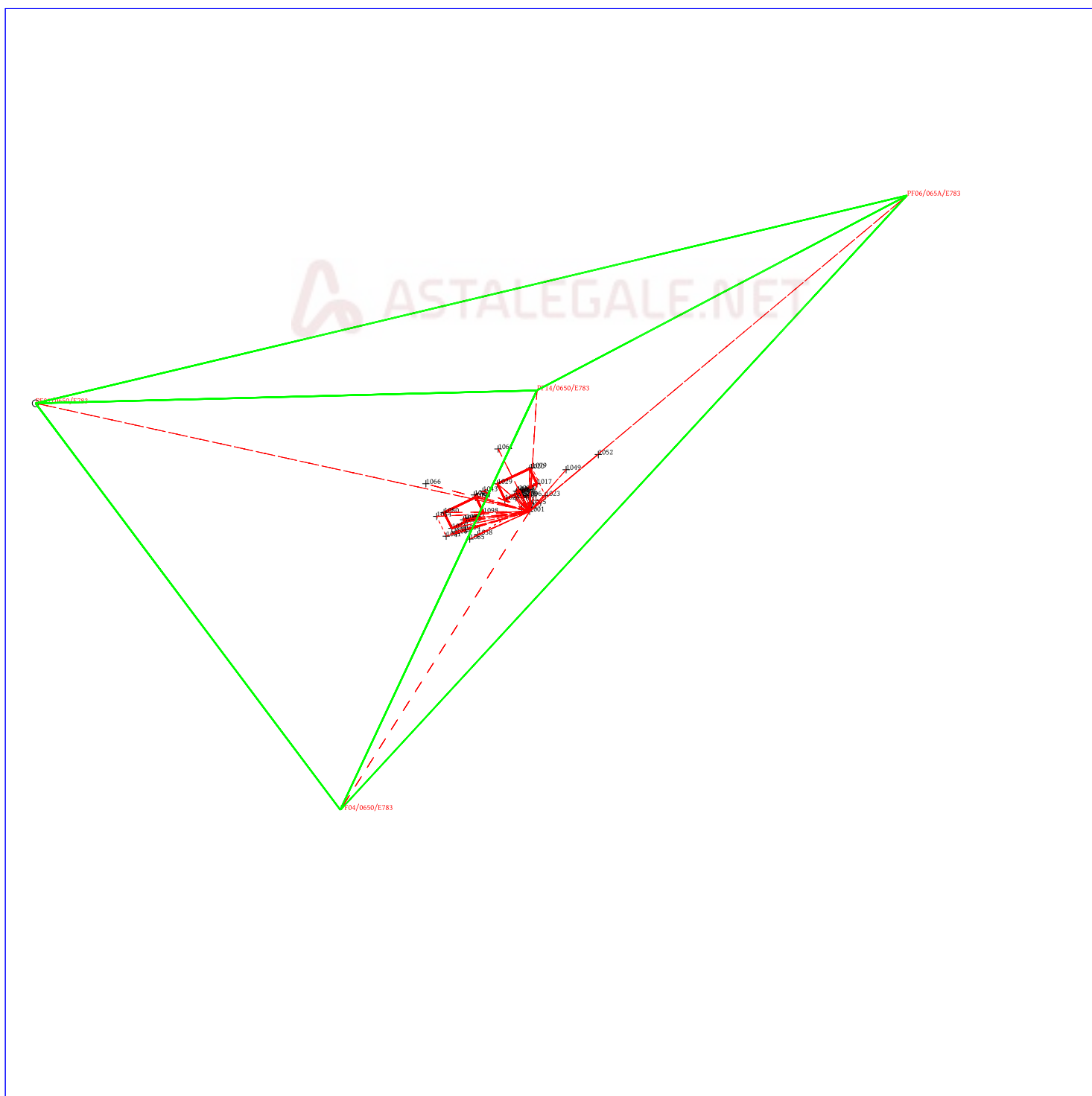
Il presente atto viene redatto per l'aggiornamento della mappa catastale con il fabbricato in corso di costruzione. Si specifica che tale operazione è inclusa all'interno della procedura di fallimento n. 27/2021 del Tribunale di Fermo pertanto l'atto viene firmato dal curatore Dott. Luca Capozucca. Il fabbricato da indicare in mappa è composto da due piani interrati e due corpi fuori terra in elevazione. Vengono battuti i punti fiduciali limitrofi e necessari per formare il triangolo inoltre sono stati rilevati gli spigoli dei fabbricati limitrofi. Si confermano le misure effettuate



Dati generali del tipo

Comune:	MACERATA	Sez. Censuaria:	
Foglio:	0650	Particelle:	1283
Tecnico:	BELLEGGIA LUIGI	Qualifica:	GEOMETRA
Provincia:	FERMO (AP)	N. iscrizione:	895

Scala 1 : 4000



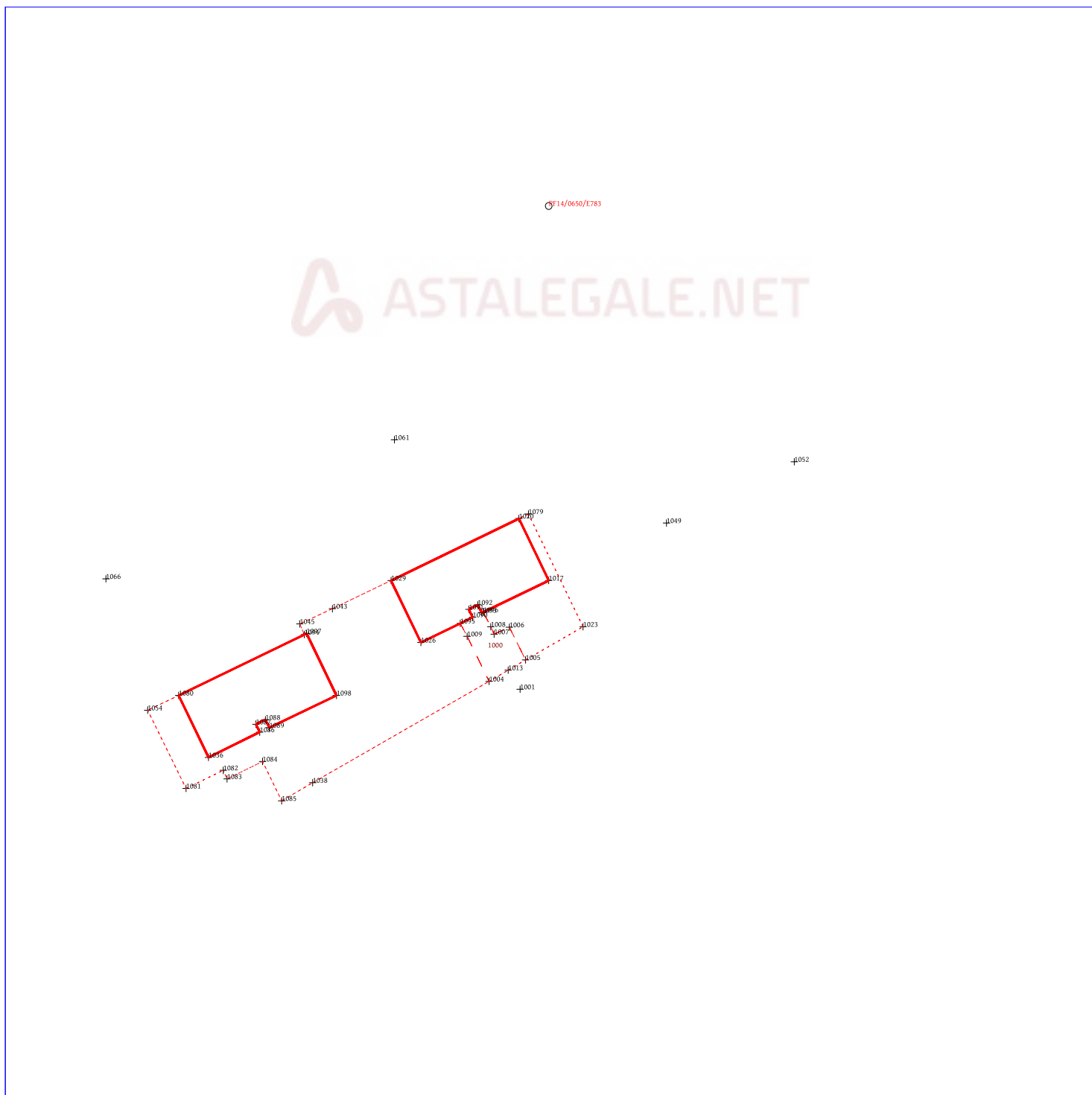
Ufficio provinciale di: MACERATA
Protocollo n:
Data :
Codice file PREGEO: 30.034.484

Pag. 12 di 12

Dati generali del tipo

Comune:	MACERATA	Sez. Censuaria:	
Foglio:	0650	Particelle:	1283
Tecnico:	BELLEGGIA LUIGI	Qualifica:	GEOMETRA
Provincia:	FERMO (AP)	N. iscrizione:	895

Scala 1 : 1000



Ufficio provinciale di: MACERATA - Territorio

Protocollo: 2024/10138

Data: 26/01/2024

Codice file PREGEO:

Pag. 1 di 1

Dati generali del tipo

Comune	MACERATA	Sez. Censuaria	
Foglio	65	Particelle	1283
Tecnico	BELLEGGIA LUIGI	Qualifica	GEOMETRA
Provincia	FERMO (AP)		

Esiti dell'aggiornamento censuario

Sintesi delle variazioni

Di seguito si riportano i dati di approvazione che hanno determinato il corrispondente aggiornamento della Banca Dati:

Mappale

Operazione	Identificativo				Superficie				Lotti		Dati Censuari		R.D.	R.A.	Deduzioni
	Originale		Provvisorio	Definitivo				Natura	Provvisorio	Definitivo	Qualità	Classe	€	€	
	principale	sub			ha	a	ca								
O	1283	000			00000	22	70	SR			003	2	11.72	13.48	
S	1283	000			00000	00	00				000				
C		000	a	1455	00000	22	70	SN			282				

Al Catasto Edilizio Urbano sono state costituite le seguenti unità di categoria F/6 con annotazione:

- fabbricato in attesa di dichiarazione -

Comune	Sez./Foglio	Particella
MACERATA	0065	01455

Estremi di approvazione del tipo

Il presente TIPO MAPPALE è stato redatto su estratto di mappa rilasciato dall'Ufficio con prot. n. 0096299/2023 del 17/11/2023 e viene approvato perché riconosciuto conforme alle norme vigenti

Protocollo n.: 2024/MC0010138 Data di approvazione: 26/01/2024

Il Tecnico: APPROVAZ. AUTOMATICA
Il Direttore dell'Ufficio: DONISI ANGELO
(Responsabile del procedimento)

Dati amministrativo contabili

Ricevuta di cassa n.: 1161

Data di richiesta del servizio: 26/01/2024

Riscossi € 65.00 di cui € 0.00 per l'imposta di bollo riscossa in modo virtuale ed € 65 per tributi speciali catastali

Esito dell'aggiornamento cartografico Atto di aggiornamento pratica n. MC202410138 del 26/1/2024



ASTALEGALE.NET