

MODULARIO
F. rig. rend. - 497



MINISTERO DELLE FINANZE
DIREZIONE GENERALE DEL CATASTO E DEI SERVIZI TECNICI ERARIALI

Mod. B (Nuovo Catasto Edilizio Urbano)

B

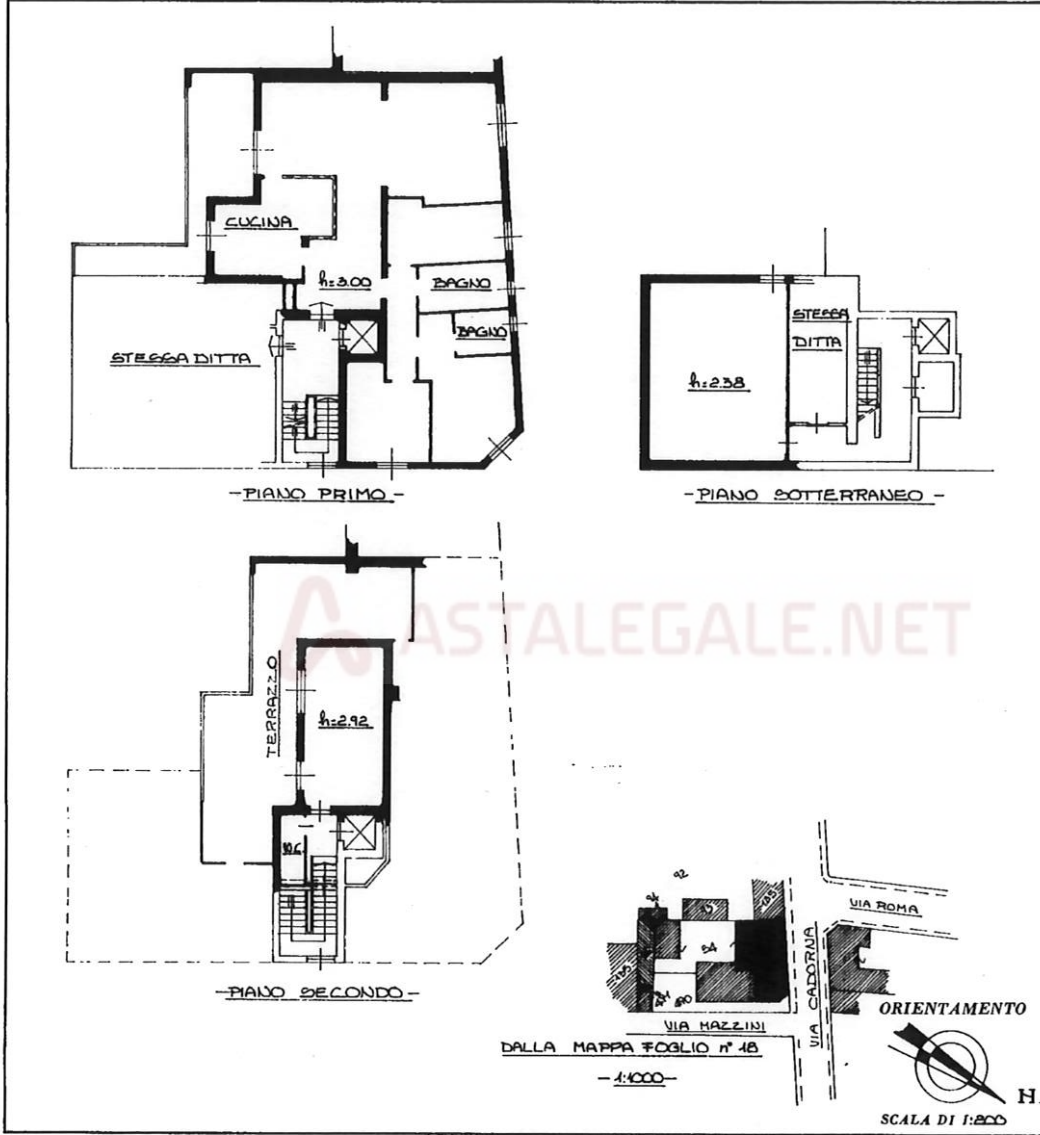
NUOVO CATASTO EDILIZIO URBANO

(R. DECRETO-LEGGE 13 APRILE 1959, N. 537)

Planimetria dell'immobile situato nel Comune di BUSTO GAROLFO Via MAZZINI n° 8

Ditta S. R.

Allegata alla dichiarazione presentata all'Ufficio Tecnico Erariale di MILANO



SPAZIO RISERVATO PER LE ANNOTAZIONI D'UFFICIO

DATA PROT. N°	FABR. _____ FOGLIO <u>18</u> MAPPALE <u>54</u> SUBALTERNO <u>6</u>
------------------	---

Compilata dal **GEOM. PIERLUIGI BORSA**
(Tando, nome e cognome del tecnico)

Iscritto all'Albo dei **GEOMETRI** n° 5926
della Provincia di MILANO

DATA 18 SETTEMBRE 1986
Firma: Y. C.



Catasto dei Fabbricati - Situazione al 19/03/2024 - Comune di BUSTO GAROLFO(B301) - < Foglio 18 - Particella 54 - Subalterno 6 >
VIA GIUSEPPE MAZZINI n. 8 Piano S1 - 1 - 2

Ultima planimetria in atti

Data presentazione: 27/10/1986 - Data: 19/03/2024 - n. T204399 - Richiedente: CRSPTR70T11G761L

Totale schede: 1 - Formato di acquisizione: A3(297x420) - Formato stampa richiesto: A4(210x297)

MODULARIO
F. reg. mod. 487



MINISTERO DELLE FINANZE
DIREZIONE GENERALE DEL CATASTO E DEI SERVIZI TECNICI ERARIALI

Mod. B (Nuovo Catasto Edilizio Urbano)



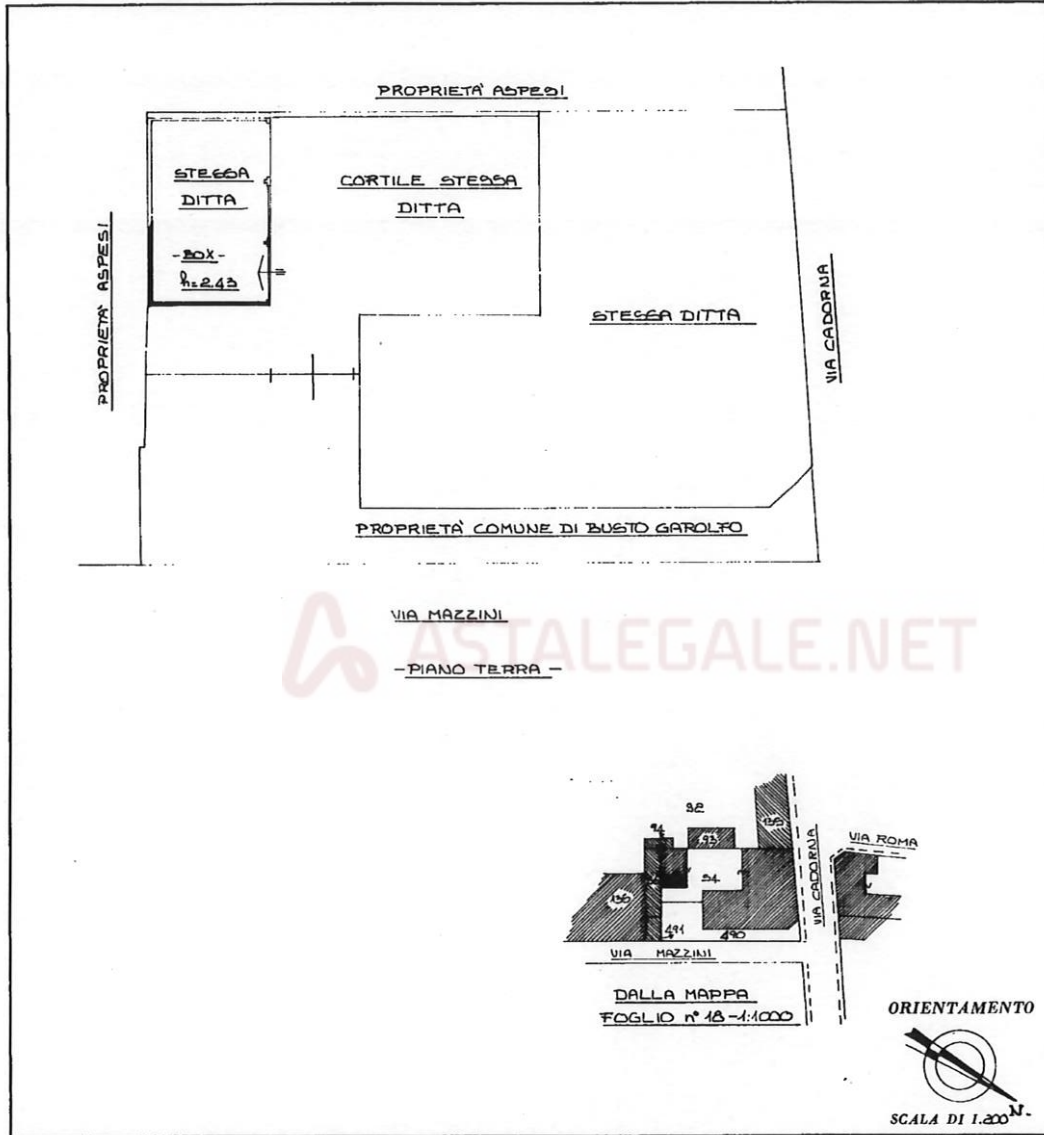
NUOVO CATASTO EDILIZIO URBANO

(R. DECRETO-LEGGE 11 APRILE 1939, N. 652)

Planimetria dell'immobile situato nel Comune di BUSTO GAROLFO Via MAZZINI n°8

Ditta

Allegata alla dichiarazione presentata all'Ufficio Tecnico Erariale di MILANO



SPAZIO RISERVATO PER LE ANNOTAZIONI D'UFFICIO

DATA	PARTITA
PROT. N°	FOGLIO 18
	MAPPALE 54
	SUBALTERNO 7

Compilata dal **GEOM. PIERLUIGI BORSA**
(Titolo, nome e cognome del tecnico)

Iscritto all'Albo dei **GEOMETRI n°5936**
della Provincia di **MILANO**

DATA **15 SETTEMBRE 1986**

Firma: *geom. Borsa*



Catasto dei Fabbricati - Situazione al 19/03/2024 - Comune di BUSTO GAROLFO(B301) - < Foglio 18 - Particella 54 - Subalterno 7 >
Inqu. 01
VIA GIUSEPPE MAZZINI n. 8 Piano I

Ultima planimetria in atti

Data presentazione: 27/10/1986 - Data: 19/03/2024 - n. T204400 - Richiedente: CRSPTR70T11G761L

Totale schede: 1 - Formato di acquisizione: A3(297x420) - Formato stampa richiesto: A4(210x297)

MODULARIO
F. - rg. rend. - 497



MINISTERO DELLE FINANZE
DIREZIONE GENERALE DEL CATASTO E DEI SERVIZI TECNICI ERARIALI

Mod. B (Nuovo Catasto Edilizio Urbano)



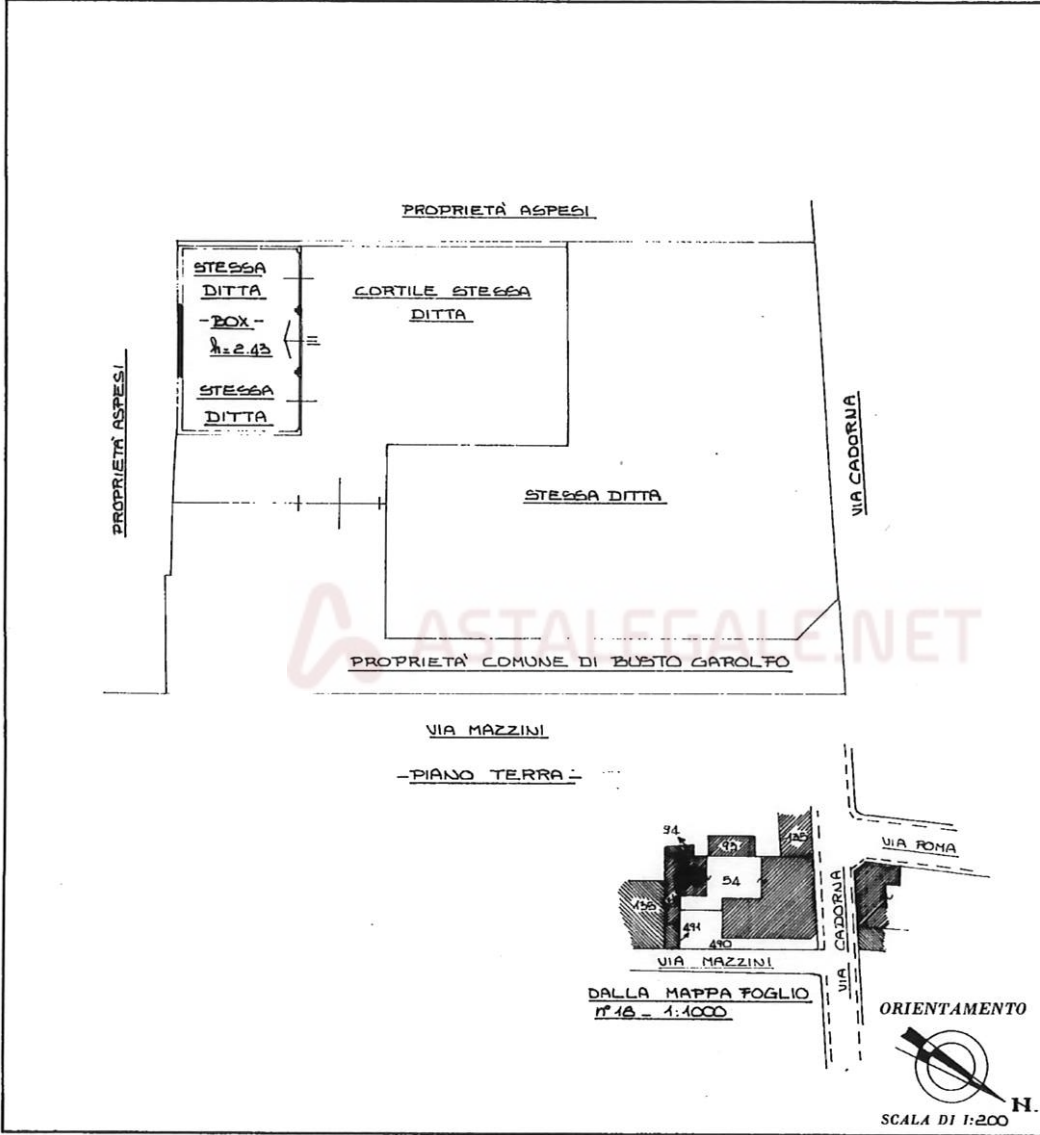
NUOVO CATASTO EDILIZIO URBANO

(R. DECRETI-LEGGI 13 APRILE 1939, N. 652)

Planimetria dell'immobile situato nel Comune di BUSTO GAROLFO Via MAZZINI n° 8

Ditta

Allegata alla dichiarazione presentata all'Ufficio Tecnico Erariale di MILANO



SPAZIO RISERVATO PER LE ANNOTAZIONI D'UFFICIO

DATA
PROT. N°

PARTITA	
FOGLIO	18
MAPPALE	54
SUBALTERNO	8

Compilata dal **GEOM. PIERLUIGI BORSA**
(Titolo, nome e cognome del tecnico)

Iscritto all'Albo dei **GEOMETRI n° 5936**
della Provincia di **MILANO**

DATA 15 SETTEMBRE 1986

Firma: *[Signature]*



Ultima planimetria in atti

Data presentazione: 27/10/1986 - Data: 19/03/2024 - n. T204401 - Richiedente: CRSPTR70T11G761L

Totale schede: 1 - Formato di acquisizione: A3(297x420) - Formato stampa richiesto: A4(210x297)

Catasto dei Fabbricati - Situazione al 19/03/2024 - Comune di BUSTO GAROLFO(B301) - < Foglio 18 - Particella 54 - Subalterno 8 >
VIA GIUSEPPE MAZZINI n. 8 Piano T