



CERTIFICATO DI DESTINAZIONE URBANISTICA
N° 15/2025

(art. 30 comma 2-3 del D.P.R. n. 380 del 06.06.2001)

FA - U.T./URB.

IL RESPONSABILE DELL'AREA SVILUPPO DEL TERRITORIO

RICHIAMATO il decreto del Sindaco n. 10 del 24/02/2025, con il quale sono stati prorogati fino al 31/05/2025 gli incarichi di Elevata Qualificazione ai Responsabili di Area del Comune di Pescantina tra i quali la sottoscritta Responsabile dell'Area Sviluppo del Territorio.

- Vista la domanda presentata in data 06/03/2025, Prot. n° 6710, dal Sig. **Geom. BONOMO ALESSANDRO** residente a **VERONA (VR)**, via Arsenale n. 62, in qualità di **esperto stimatore nominato dal Giudice dott. Attilio Burti del Tribunale di Verona**, intesa ad ottenere il certificato di destinazione urbanistica di cui all'art. 30 comma 2-3 del D.P.R. n. 380 del 06.06.2001, relativamente all'area distinta in catasto terreni al **Fg. 22**, Sezione Unica Meccanografica, particelle n. **681, 686, 689, 690, 697, 699, 702, 715, 716, 717, 718, 719, 720, 721, 722**;
- Vista l'ulteriore domanda presentata in data 18/03/2025, Prot. n° 7810, dal Sig. **Geom. BONOMO ALESSANDRO** con la quale chiede di integrare la precedente di cui al primo punto, relativamente all'area distinta in catasto terreni al **Fg. 22**, Sezione Unica Meccanografica, particelle n. **672, 674, 675**;
- Visto il versamento dei diritti di segreteria di **€ 54,00** come carta contabile n. 1413 del 07/03/2025;
- Visti gli strumenti urbanistici vigenti in questo Comune;
- Visto l'art.107 del D.Lgs. 18.08.2000 n. 267;
- Visto l'art. 142 lett. c) del D.L.gs. n. 42 del 22.01.2004;

SI CERTIFICA

Che le prescrizioni urbanistiche di questo Comune vigenti alla data di sottoscrizione del presente certificato, riguardanti le aree distinte in catasto terreni:

Fg. 22, Sezione Unica Meccanografica, particelle n. 672, 674, 675, 681, 686, 689, 690, 697, 699, 702, 715, 716, 717, 718, 719, 720, 721, 722, per effetto del vigente Piano Regolatore Generale costituito dal P.A.T. approvato D.G.R.V. n° 1494 del 31.07.2012, Variante di adeguamento al P.A.T. approvata con delibera di Consiglio Comunale n. 12 del 26.03.2019 e dal P.I. approvato con delibera di Consiglio Comunale n° 26 del 22.07.2020, sono le seguenti:

Fg.22 Mappali n° **674, 681, 689, 697, 699, 702, 715, 716, 717, 718, 719, 720, 721, 722**:

P.I.: Tav. P 03 g /Disciplina del suolo – zone significative

L'area ricade nel Tessuto agricolo periurbano (A1) disciplinato dagli artt. 35-38 delle NTO.

Le aree sopra individuate sono inoltre soggette ai seguenti vincoli:

P.I.: Tav. P 01 b /Vincoli e Tutele

Nessun vincolo.

L'area non è ricompresa nel perimetro del centro abitato.

Fg.22 Mappali n° **672, 675**:

P.I.: Tav. P 03 g /Disciplina del suolo – zone significative

L'area ricade nel Tessuto agricolo periurbano (A1) disciplinato dagli artt. 35-38 delle NTO.

Le aree sopra individuate sono inoltre soggette ai seguenti vincoli:

COMUNE di PESCANTINA - Via Madonna n. 53 - 37026 Pescantina (VR)

P.I.-C.F. 00661770230

<http://www.comune.pescantina.vr.it>

Tel. 045 6764272/271/232

E-Mail: edilizia.privata@comune.pescantina.vr.it

PEC: pescantina.vr@cert.ip-veneto.net



COMUNE DI PESCANTINA
PROVINCIA DI VERONA
REGIONE VENETO



SERVIZIO EDILIZIA PRIVATA ED URBANISTICA

P.I.: Tav. P 01 b /Vincoli e Tutele

Nessun vincolo.

L'area è ricompresa nel perimetro del centro abitato.

Fg.22 Mappale n° 690:

P.I.: Tav. P 03 g /Disciplina del suolo – zone significative

L'area ricade nel Tessuto agricolo periurbano (A1) disciplinato dagli artt. 35-38 delle NTO.

Le aree sopra individuate sono inoltre soggette ai seguenti vincoli:

P.I.: Tav. P 01 b /Vincoli e Tutele

Nessun vincolo.

L'area è parzialmente ricompresa nel perimetro del centro abitato.

Fg.22 Mappale n° 686:

P.I.: Tav. P 03 g /Disciplina del suolo – zone significative

L'area ricade nel Tessuto completamento edilizio sparso (Bs/23) disciplinato dagli artt. 19-23 delle NTO.

Le aree sopra individuate sono inoltre soggette ai seguenti vincoli:

P.I.: Tav. P 01 b /Vincoli e Tutele

Nessun vincolo.

L'area non è ricompresa nel perimetro del centro abitato.

PGRA 2021-2027 - Distretto delle Alpi Orientali - approvato con DPCM del 01/12/2022 pubblicato sulla GURI n. 31 del 07/02/2023.

L'area non rientra nella perimetrazione delle aree a pericolosità idraulica né in quelle a rischio, come previsto dal PGRA 2021-2027.

Gli estratti di cartografia e le relative Norme Tecniche Operative del PI sono consultabili sul sito internet del Comune di Pescantina al link:

<https://www.comune.pescantina.vr.it/c023058/zf/index.php/servizi-aggiuntivi/index/index/idtesto/181>

Il presente certificato viene rilasciato su carta resa legale, per gli usi consentiti dalla Legge.

Questo documento ha validità di mesi dodici (12) dalla data del rilascio (art. 30, comma 3 del D.P.R. n. 380 del 06.06.2001).

Il presente certificato non può essere prodotto agli organi della Pubblica amministrazione o ai privati gestori di pubblici servizi ai sensi della Legge n. 183 del 12.11.2011 art. 15;

Pescantina, lì 4 aprile 2025

Il Funzionario Ing. Bruno Fantinati

AREA TECNICA

In sostituzione del

Responsabile

AREA SVILUPPO DEL TERRITORIO

Servizio Edilizia Privata - Urbanistica

Il documento è firmato digitalmente ai sensi del D.Lgs 82/2005 e norme collegate e sostituisce il documento cartaceo e la firma autografa

Il presente certificato di destinazione urbanistica è esente al pagamento dell'imposta di bollo ai sensi dell'art. 18 del T.U. Spese di Giustizia in applicazione del D.P.R. 30 maggio 2002 n. 115.

COMUNE di PESCANTINA - Via Madonna n. 53 - 37026 Pescantina (VR)

P.I.-C.F. 00661770230

<http://www.comune.pescantina.vr.it>

Tel. 045 6764272/271/232

E-Mail: edilizia.privata@comune.pescantina.vr.it

PEC: pescantina.vr@cert.ip-veneto.net



ALLEGATO E.12 "LOTTO UNICO"
- AVEPA



Prot. vedi file segnatura.xml

del vedi file segnatura.xml

Class.:I/5

Fasc.: ...

Allegati: 7

PEC

C.T.U.

Alessandro Bonomo

alessandro.bonomo@geopec.it

Oggetto: **Riscontro alla richiesta in qualità di C.T.U. - Tribunale di Verona - Immobiliare - N. 332/2024 R.G.E.**

Ad evasione della richiesta pervenuta in data 22.01.2025, ns. prot. 9536, si trasmettono in allegato i contratti di affitto con validità dal 17.12.2021 al 16.12.2036 relativi alle particelle oggetto di accesso.

Di seguito si invia una tabella riepilogativa delle conduzioni:

COMUNE	FOGLIO	MAPPALE	ANNTAZIONE
PESCANTINA [023058 - G481]	22	681	fino al 16.12.2021 a [REDACTED], proprietà
PESCANTINA [023058 - G481]	22	686	fino al 16.12.2021 a [REDACTED], proprietà
PESCANTINA [023058 - G481]	22	689	dal 2015 al 2021 non condotta
PESCANTINA [023058 - G481]	22	690	dal 2015 al 2021 non condotta
PESCANTINA [023058 - G481]	22	697	dal 17.05.2017 al 10.02.2021 a [REDACTED], affitto
PESCANTINA [023058 - G481]	22	699	dal 17.05.2017 al 10.02.2021 a [REDACTED], affitto
PESCANTINA [023058 - G481]	22	702	fino al 16.12.2021 a [REDACTED], proprietà
PESCANTINA [023058 - G481]	22	715	non condotta prima del 17.12.2021
PESCANTINA [023058 - G481]	22	716	non condotta prima del 17.12.2021
PESCANTINA [023058 - G481]	22	717	non condotta prima del 17.12.2021
PESCANTINA [023058 - G481]	22	718	non condotta prima del 17.12.2021
PESCANTINA [023058 - G481]	22	719	non condotta prima del 17.12.2021
PESCANTINA [023058 - G481]	22	720	non condotta prima del 17.12.2021
PESCANTINA [023058 - G481]	22	721	non condotta prima del 17.12.2021
PESCANTINA [023058 - G481]	22	722	non condotta prima del 17.12.2021

Si rappresenta che le informazioni relative alle colture dichiarate sulle particelle 697 e 699 del foglio 22 del Comune di Pescantina, condotte dal 17.05.2017 al 10.02.2021 dall'azienda agricola Boniolo Andrea, non sono disponibili in quanto la stessa non ha presentato un piano culturale negli anni 2020 e 2021.

Si comunica, in ultimo, che le particelle site nel Comune di Pescantina fg. 22 mn. 79 e 429 non risultano essere state condotte nel periodo richiesto e pertanto non vi sono dati da poter fornire.

SPORTELLINO UNICO AGRICOLO DI VERONA

37137 Verona (VR) · via Sommacampagna 63/H
 tel. 045 8636711 · fax 045 8636750
 sportello.vr@avepa.it · sp.vr@cert.avepa.it
 codice fiscale: 90098670277



Per ogni ulteriore informazione è possibile rivolgersi all'ufficio Supporto alle aziende e coordinamento controlli (Martina Conforti, tel. 045 8636716, martina.conforti@avepa.it; Maria Federica Sgarzi, tel. 045 8636709, federica.sgarzi@avepa.it).

Distinti saluti.

Il Dirigente
(sottoscritto con firma digitale)

 ASTALEGALE.NET

SPORTELLO UNICO AGRICOLO DI VERONA
37137 Verona (VR) · via Sommacampagna 63/H
tel. 045 8636711 · fax 045 8636750
sportello.vr@avepa.it · sp.vr@cert.avepa.it
codice fiscale: 90098670277



CONTRATTO DI AFFITTO TERRENO AGRICOLO

annuario dall'altra, convergono e stipulano quanto segue.


- 1) Il signor [REDACTED] concede in affitto al signor [REDACTED] i seguenti terreni agricoli siti nel Comune di Pescantina:
 - Foglio 22 mappale 674, 675;
 - Foglio 22 mappale 681 per complessive ha 00.09.91 r.d. euro 20,32 e r.a. euro 11,00;
 - Foglio 22 mappale 686 per complessive ha 00.00.63 r.d. euro 1,29 e r.a. euro 0,70;
 - Foglio 22 mappale 689 per complessive ha 00.03.30 r.d. euro 6,77 e r.a. euro 3,66;
 - Foglio 22 mappale 697 per complessive ha 00.35.68 r.d. euro 73,16 e r.a. euro 39,62;
 - Foglio 22 mappale 699 per complessive ha 00.23.33 r.d. euro 47,83 e r.a. euro 25,91;
 - Foglio 22 mappale 702 per complessive ha 00.02.51 r.d. euro 5,15 e r.a. euro 2,79;
 - Foglio 22 mappale 716 per complessive ha 00.02.90 r.d. euro 5,95 e r.a. euro 3,22;
 - Foglio 22 mappale 718 per complessive ha 01.47.44 r.d. euro 302,30 e r.a. euro 163,71;
 - Foglio 22 mappale 720 per complessive ha 00.05.88 r.d. euro 12,06 e r.a. euro 6,53;
 - Foglio 22 mappale 722 per complessive ha 00.00.33 r.d. euro 0,68 e r.a. euro 0,37;
- 2) La durata del presente contratto di affitto è stabilita in 15 anni con decorrenza dalla data di stipula e scadenza 16/12/2036. Alla scadenza l'affittuario si impegna a restituire l'immobile oggetto del contratto libero e sgombero da persone e cose, senza bisogno di notifica di disdetta intendendosi data ora per allora. L'affittuario può in qualsiasi momento dare disdetta del presente contratto con un preavviso di un mese da comunicarsi a mezzo raccomandata a.r.;
- 3) Il canone di affitto è così concordato in complessive euro 1.500,00 (millecinquecento/00) per tutto il periodo da corrispondersi anticipatamente alla firma del contratto. Tale importo è comprensivo della somma dovuta alla Cantina Valdadige somma che verrà versata dal proprietario.
- 4) E' fatto divieto assoluto di subaffittare l'immobile oggetto del presente contratto. L'affittuario si impegna a coltivare il fondo usando la tecnica del buon agricoltore.
- 5) Il proprietario autorizza l'affittuario ad inoltrare agli Enti preposti tutte le domande o richieste atte ad ottenere le provvidenze previste da leggi e regolamenti comunitari, nazionali, regionali, etc., esonerando lo stesso da qualsiasi responsabilità.
- 6) Per quanto non espressamente previsto nel presente contratto, le parti si rifaranno alle vigenti disposizioni di leggi previste in materia di contratti agrari.
- 7) Le spese per la redazione e la registrazione del contratto sono a carico delle parti in parti uguali.
- 8) Le parti si autorizzano reciprocamente a comunicare a terzi i propri dati personali in relazione agli adempimenti connessi col rapporto di affitto ai sensi del D. Leg.vo 196/03 e dell'art 13 del Regolamento UE n. 2016/79 (G.D.P.R.).

Pescantina, li 17/12/2021

[REDACTED]

[REDACTED]

131102
23 DIC. 2021



SERVIZIO TELEMATICO ENTRATEL DI PRESENTAZIONE DELLE DICHIARAZIONI
COMUNICAZIONE DI AVVENUTO RICEVIMENTO (art. 3, comma 10, D.P.R. 322/1998)

COMUNICAZIONE DI AVVENUTO RICEVIMENTO RICHIESTA DI
REGISTRAZIONE CONTRATTI DI LOCAZIONE E AFFITTO DI IMMOBILI (mod. RL112)

In data 22/12/2021 alle ore 09:03 il sistema informativo dell'Agenzia
delle Entrate ha acquisito con protocollo 21122209030529758 il file
GIORICO_0_RL112_dcm.cof

contenente 1 contratto di locazione, di cui

registrati:	1
scartati:	0

Il file e' stato trasmesso da:

codice fiscale

cognome e nome :


Per il pagamento delle imposte dovute per la registrazione dei contratti
di locazione contenuti nel file e' stato richiesto il prelievo automatico
su conto corrente bancario di euro 67,00.

Sara' resa disponibile un'ulteriore ricevuta con l'esito dell'addebito
effettuato dalla banca.

Si rilascia la presente ricevuta ai sensi dell'art.22, comma 4,
del Decreto Dirigenziale 31 luglio 1998 e successive modificazioni.

Ll, 22/12/2021





SERVIZIO TELEMATICO ENTRATEL DI PRESENTAZIONE DELLE DICHIARAZIONI
COMUNICAZIONE DI AVVENUTO RICEVIMENTO (art. 3, comma 10, D.P.R. 322/1998)

RICEVUTA DI AVVENUTA REGISTRAZIONE CONTRATTI DI LOCAZIONE (mod. RI112)
E LIQUIDAZIONE DELLE IMPOSTE DI REGISTRO E DI BOLLO

Ufficio territoriale di VERONA 1
Codice identificativo del contratto T6H21T014604000EE

In data 22/12/2021 il sistema informativo dell'Agenzia delle Entrate ha
acquisito con protocollo 21122209033529798 - 000001 la richiesta di
registrazione telematica del contratto di locazione
presentata da [REDACTED] e trasmessa da
[REDACTED]

Il contratto e' stato registrato il 22/12/2021 al n. 014604 serie 3T
e codice identificativo T6H21T014604000EE.

DATI DEL CONTRATTO (importi in euro)
Identificativo assegnato dal richiedente : G60KICC
Durata dal 17/12/2021 al 16/12/2036 Data di stipula 17/12/2021
Importo del canone 1.500,00 n.pagine 1 n.copie 2
Tipologia: Affitto fondo rustico
E' presente un file allegato.

SOGGETTI DESTINATARI DEGLI EFFETTI GIURIDICI DEL CONTRATTO

N. CODICE FISCALE RUOLO N. CODICE FISCALE RUOLO
001 [REDACTED] A CC [REDACTED]
(A) locatore / (B) conduttore

LIQUIDAZIONE DELLE IMPOSTE / TOTALE: 57,00 (importi in euro)
Tipo di pagamento: intera sumata
Imposta di registro 57,00 Imposta di bollo 0,00

Contratto esente da imposta di bollo.


Risultano dichiarati 1 documenti ai fini dell'imposta di bollo.

DATI DEGLI IMMOBILI (importi in euro)

-N.progr. 001	Categoria cat.	Rendita cat.	0
Tipologia immobile IMMOBILE Tipo catasto TERRENI			
Ubicato nel comune di PESCANTINA			Prov. VR
VIA PIGNO 15			
-N.progr. 002	Categoria cat.	Rendita cat.	0
Tipologia immobile IMMOBILE Tipo catasto TERRENI			
Ubicato nel comune di PESCANTINA			Prov. VR
VIA PIGNO 15			
-N.progr. 003	Categoria cat.	Rendita cat.	0
Tipologia immobile IMMOBILE Tipo catasto TERRENI			
Ubicato nel comune di PESCANTINA			Prov. VR
VIA PIGNO 15			
-N.progr. 004	Categoria cat.	Rendita cat.	0
Tipologia immobile IMMOBILE Tipo catasto TERRENI			
Ubicato nel comune di PESCANTINA			Prov. VR
VIA PIGNO 15			

n.b. sono presenti piu' di quattro immobili.

LE, 22/12/2021



SERVIZIO TELEMATICO ENTRATEL DI PRESENTAZIONE DELLE DICHIARAZIONI
COMUNICAZIONE DI AVVENUTO RICEVIMENTO (art. 3, comma 10, D.P.R. 322/1998)

ELENCO DEI DOCUMENTI ACQUISITI E/O SCARTATI

PROTOCOLLO DI RICEZIONE : 21122209030529799

NOME DEL FILE : GIORICC_0_RUI12_documento

TIPO DI DOCUMENTO : Registrazione dei contratti di locazione e di affitto

DOCUMENTI ACQUISITI : 1

DOCUMENTI SCARTATI : 0

Esito	Protocollo documenti	Codice fiscale	Denominazione
acquisito	000001	[REDACTED]	-----



CONTRATTO DI AFFITTO TERRENO AGRICOLO

[REDAZIONE] affittuario dall'altra, convengono e stipulano quanto segue:

- 1) Il signor [REDAZIONE] concede in affitto al signor [REDAZIONE] i seguenti terreni agricoli siti nel Comune di Pescantina:
 - Foglio 22 mappale 672
 - Foglio 22 mappale 690 per complessive ha 00.03.15 r.d. euro 6,46 e r.a. euro 3,50;
 - Foglio 22 mappale 715 per complessive ha 00.06.90 r.d. euro 14,15 e r.a. euro 7,66;
 - Foglio 22 mappale 717 per complessive ha 00.00.04 r.d. euro 0,08 e r.a. euro 0,04;
 - Foglio 22 mappale 719 per complessive ha 00.00.29 r.d. euro 0,59 e r.a. euro 0,32;
 - Foglio 22 mappale 721 per complessive ha 00.00.35 r.d. euro 0,72 e r.a. euro 0,39
- 2) La durata del presente contratto di affitto è stabilita in 15 anni con decorrenza dalla data di stipula e scadenza 16/12/2036. Alla scadenza l'affittuario si impegna a restituire l'immobile oggetto del contratto libero e sgombero da persone e cose, senza bisogno di notifica di disdetta intendendosi data ora per allora. L'affittuario può in qualsiasi momento dare disdetta del presente contratto con un preavviso di un mese da comunicarsi a mezzo raccomandata a.r.;
- 3) Il canone di affitto è così concordato in complessive euro 100,00 (100/00) per tutto il periodo da corrispondersi anticipatamente alla firma del contratto.
- 4) E' fatto divieto assoluto di subaffittare l'immobile oggetto del presente contratto.
- 5) Il proprietario autorizza l'affittuario ad inoltrare agli Enti preposti tutte le domande o richieste atte ad ottenere le provvidenze previste da leggi e regolamenti comunitari, nazionali, regionali, etc., esonerando lo stesso da qualsiasi responsabilità.
- 7) Per quanto non espressamente previsto nel presente contratto, le parti si rifaranno alle vigenti disposizioni di leggi previste in materia di contratti agrari.
- 8) Le spese per la redazione e la registrazione del contratto sono a carico delle parti in parti uguali.
- 9) Le parti si autorizzano reciprocamente a comunicare a terzi i propri dati personali in relazione agli adempimenti connessi col rapporto di affitto ai sensi del D. Leg.vo 196/03 e dell'art 13 del Regolamento UE n. 2016/79 (G.D.P.R.).

Pescantina, li 17/12/2021


Proprietario concedente

[REDAZIONE]

Affittuario

[REDAZIONE]

1371113
23 DIC. 2021



SERVIZIO TELEMATICO ENTRATEL DI PRESENTAZIONE DELLE DICHIARAZIONI
COMUNICAZIONE DI AVVENUTO RICEVIMENTO (art. 3, comma 10, D.P.R. 322/1998)

COMUNICAZIONE DI AVVENUTO RICEVIMENTO RICHIESTA DI
REGISTRAZIONE CONTRATTI DI LOCAZIONE E AFFITTO DI IMMOBILI (mod. RL112)

In data 22/12/2021 alle ore 12:44 il sistema informativo dell'Agenzia
delle Entrate ha acquisito con protocollo 21122112444725262 il file

[REDACTED] LI12_dc.ccf
contenente 1 contratto di locazione, di cui
registrati: 1
scartati: 0

Il file e' stato trasmesso da:

codice fiscale [REDACTED]

cognome e nome [REDACTED]


Per il pagamento delle imposte dovute per la registrazione dei contratti
di locazione contenuti nel file e' stato richiesto il prelievo automatico
su conto corrente bancario di euro 67,00.

Sara' resa disponibile un'ulteriore ricevuta con l'esito dell'addebito
effettuato dalla banca.

Si rilascia la presente ricevuta ai sensi dell'art.22, comma 4,
del Decreto Dirigenziale 31 luglio 1998 e successive modificazioni.

Lt, 22/12/2021





SERVIZIO TELEMATICO ENTRATEL DI PRESENTAZIONE DELLE DICHIARAZIONI
COMUNICAZIONE DI AVVENUTO RICEVIMENTO (art. 3, comma 10, D.P.R. 322/1998)

RICEVUTA DI AVVENUTA REGISTRAZIONE CONTRATTI DI LOCAZIONE (mod. RL12)
E LIQUIDAZIONE DELLE IMPOSTE DI REGISTRO E DI BOLLO

Ufficio territoriale di VERONA 1
Codice identificativo del contratto T6H21T014570000PG

In data 21/12/2021 il sistema informativo dell'Agenzia delle Entrate ha
acquisito con protocollo 21122112444725262 - 000001 la richiesta di
registrazione telematica del contratto di locazione
presentata da [REDACTED] e trasmessa da
[REDACTED]

Il contratto e' stato registrato il 21/12/2021 al n. 014570-serie-3T
e codice identificativo T6H21T014570000PG.

DATI DEL CONTRATTO (importi in euro)
Identificativo assegnato dal richiedente : [REDACTED]
Durata dal 17/12/2021 al 16/12/2036 Data di stipula 17/12/2021
Importo del canone 100,00 n.pagine 1 n.copie 2
Tipologia: Affitto fondo rustico
E' presente un file allegato.

SOGGETTI DESTINATARI DEGLI EFFETTI GIURIDICI DEL CONTRATTO

N.	CODICE FISCALE	RUOLO	N.	CODICE FISCALE	RUOLO
001	[REDACTED]	A	002	[REDACTED]	B

(A) locatore / (B) conduttore

LIQUIDAZIONE DELLE IMPOSTE / TOTALE: 67,00 (importi in euro)
Tipo di pagamento: Acquota durata
Imposta di registro 67,00 Imposta di bollo 0,00

Contratto esente da imposta di bollo.

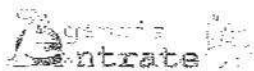
Risultano dichiarati 1 documenti ai fini dell'imposta di bollo.

DATI DEGLI IMMOBILI (importi in euro)

-N.progr. 001	Categoria cat.	Rendita cat.	0
Tipologia immobile	IMMOBILE	Tipo catasto	TERRENI
Ubicato nel comune di	PESCANTINA		Prov. VR
VIA PIGNO 15			
-N.progr. 002	Categoria cat.	Rendita cat.	0
Tipologia immobile	IMMOBILE	Tipo catasto	TERRENI
Ubicato nel comune di	PESCANTINA		Prov. VR
VIA PIGNO 15			
-N.progr. 003	Categoria cat.	Rendita cat.	0
Tipologia immobile	IMMOBILE	Tipo catasto	TERRENI
Ubicato nel comune di	PESCANTINA		Prov. VR
VIA PIGNO 15			
-N.progr. 004	Categoria cat.	Rendita cat.	0
Tipologia immobile	IMMOBILE	Tipo catasto	TERRENI
Ubicato nel comune di	PESCANTINA		Prov. VR
VIA PIGNO 15			

n.b. sono presenti piu' di quattro immobili.

Li. 22/12/2021



SERVIZIO TELEMATICO ENTRATEL DI PRESENTAZIONE DELLE DICHIARAZIONI
COMUNICAZIONE DI AVVENUTO RICEVIMENTO (art. 3, comma 10, D.P.R. 322/1998)

ELENCO DEI DOCUMENTI ACQUISITI E/O SCARTATI

PROTOCOLLO DI RICEZIONE : 21122112444725262

NOME DEL FILE

TIPO DI DOCUMENTO : Registrazione dei contratti di locazione e di affitto

DOCUMENTI ACQUISITI : 1

DOCUMENTI SCARTATI : 0

Esito	Protocollo documenti	Codice fiscale	Denominazione
acquisito	000001		-----



Piano Utilizzo



Piano Utilizzo

Fascicolo AZIENDALE
 Campagna 2022
 CUA [REDACTED]
 Ragione sociale [REDACTED]
 Stato [REDACTED]

Dati catastali				12/31/22 11:59 PM	2/6/25 12:01 PM	Utilizzo Suolo						
Sez	Foglio	Part.	Sub	Sup. Catastale	Potenziale irriguo	Presenza ciclo culturale	Tipo Cond.	Superficie Condotta	1a Coltura	Serra	Biologico	Superficie Utilizzata
PESCANTINA (VR)												
					irrigua	senza rotazione			USO NON AGRICOLO - USO NON AGRICOLO - TARE	N	N	
Parcella di rif.												
					irrigua	senza rotazione			ALBERI DA FRUTTA - CILIEGIA - CILIEGIA	N	N	
Parcella di rif. 0520VEN048EN605I - 0520VEN048EN605I - 0520VEN048EN605I - 0520VEN048EN605I - 0520VEN048EN605I - 0520VEN048EN605I												
					irrigua	senza rotazione			ALBERI DA FRUTTA - CILIEGIA - CILIEGIA	N	N	
Parcella di rif.												
					irrigua	senza rotazione			ALBERI DA FRUTTA - CILIEGIA - CILIEGIA	N	N	
Parcella di rif. 0522VEN048AF644U - 0522VEN048AF644U - 0522VEN048AF644U												
					irrigua	senza rotazione			ALBERI DA FRUTTA - CILIEGIA - CILIEGIA	N	N	
Parcella di rif. 0520VEN048EN605I - 0520VEN048EN605I - 0520VEN048EN605I - 0520VEN048EN605I - 0520VEN048EN605I - 0520VEN048EN605I												
					irrigua	senza rotazione			ALBERI DA FRUTTA - CILIEGIA - CILIEGIA	N	N	
Parcella di rif.												

Dati catastali				12/31/22 11:59 PM	2/6/25 12:01 PM	Utilizzo Suolo						
Sez	Foglio	Part.	Sub	Sup. Catastale	Potenziale irriguo	Presenza ciclo colturale	Tipo Cond.	Superficie Condotta	1a Coltura	Serra	Biologico	Superficie Utilizzata
					irrigua	senza rotazione	●			N	N	●
Parcella di rif. 0522VEN048AF644U - 0522VEN048AF644U - 0522VEN048AF644U												
					irrigua	senza rotazione	●			N	N	●
Parcella di rif.												
					irrigua	senza rotazione	●			N	N	●
Parcella di rif. 0522VEN048AF644U - 0522VEN048AF644U - 0522VEN048AF644U												
					irrigua	senza rotazione	●			N	N	●
Parcella di rif.												
					non irrigua	senza rotazione	●			N	N	●
Parcella di rif.												
					non irrigua	senza rotazione	●			N	N	●
Parcella di rif.												
					irrigua	senza rotazione	●			N	N	●
Parcella di rif.												
					irrigua	senza rotazione	●			N	N	●
Parcella di rif. 0522VEN048AF644U - 0522VEN048AF644U - 0522VEN048AF644U												
					irrigua	senza rotazione	●			N	N	●
Parcella di rif.												

Dati catastali				12/31/22 11:59 PM	2/6/25 12:01 PM	Utilizzo Suolo						
Sez	Foglio	Part.	Sub	Sup. Catastale	Potenziale irriguo	Presenza ciclo colturale	Tipo Cond.	Superficie Condotta	1a Coltura	Serra	Biologico	Superficie Utilizzata
					irrigua	senza rotazione				N	N	
					Parcella di rif.							
					irrigua	senza rotazione				N	N	
					Parcella di rif.							
					irrigua	senza rotazione				N	N	
					Parcella di rif.							
					non irrigua	senza rotazione				N	N	
					Parcella di rif.							
					non irrigua	senza rotazione				N	N	
					Parcella di rif. 0522VEN048AF654V - 0522VEN048AF654V - 0522VEN048AF654V							
					non irrigua	senza rotazione				N	N	
					Parcella di rif.							
					non irrigua	senza rotazione				N	N	
					Parcella di rif.							
					non irrigua	senza rotazione				N	N	
					Parcella di rif.							
22	00681			991	non irrigua	senza rotazione	2	991 (00-001-000)	USO NON AGRICOLO - USO NON AGRICOLO - TARE	N	N	758
					Parcella di rif.							

Dati catastali				12/31/22 11:59 PM	2/6/25 12:01 PM	Utilizzo Suolo						
Sez	Foglio	Part.	Sub	Sup. Catastale	Potenziale irriguo	Presenza ciclo colturale	Tipo Cond.	Superficie Condotta	1a Coltura	Serra	Biologico	Superficie Utilizzata
	22	00681		991	non irrigua	senza rotazione	2	991	(00-001-000) USO NON AGRICOLO - USO NON AGRICOLO - TARE	N	N	201
	Parcella di rif. 0520VEN048FB786M - 0520VEN048FB786M - 0520VEN048FB786M - 0520VEN048FB786M - 0520VEN048FB786M - 0520VEN048FB786M -											
	22	00686		63	non irrigua	senza rotazione	2	63	(00-001-000) USO NON AGRICOLO - USO NON AGRICOLO - TARE	N	N	59
	Parcella di rif.											
	22	00686		63	non irrigua	senza rotazione	2	63	(00-001-000) USO NON AGRICOLO - USO NON AGRICOLO - TARE	N	N	1
	Parcella di rif.											
	22	00689		330	non irrigua	senza rotazione	2	330	(00-001-000) USO NON AGRICOLO - USO NON AGRICOLO - TARE	N	N	4
	Parcella di rif. 0522VEN048AF643S - 0522VEN048AF643S - 0522VEN048AF643S											
	22	00689		330	non irrigua	senza rotazione	2	330	(15-006-092) VITE - UVA DA VINO - UVA DA VINO	N	N	318
	Parcella di rif. 0522VEN048AF643S - 0522VEN048AF643S - 0522VEN048AF643S											
	22	00690		315	non irrigua	senza rotazione	2	315	(00-001-000) USO NON AGRICOLO - USO NON AGRICOLO - TARE	N	N	304
	Parcella di rif. 0522VEN048AF645Y - 0522VEN048AF645Y - 0522VEN048AF645Y											
	22	00697		3568	non irrigua	senza rotazione	2	3568	(15-006-092) VITE - UVA DA VINO - UVA DA VINO	N	N	3435
	Parcella di rif. 0520VEN048GZ170G - 0520VEN048GZ170G - 0520VEN048GZ170G - 0520VEN048GZ170G - 0520VEN048GZ170G - 0520VEN048GZ170G -											
					non irrigua	senza rotazione				N	N	
	Parcella di rif. 0520VEN048GN533J - 0520VEN048GN533J - 0520VEN048GN533J - 0520VEN048GN533J - 0520VEN048GN533J - 0520VEN048GN533J -											
					non irrigua	senza rotazione				N	N	
	Parcella di rif. 0520VEN048GZ167V - 0520VEN048GZ167V - 0520VEN048GZ167V - 0520VEN048GZ167V - 0520VEN048GZ167V - 0520VEN048GZ167V -											
					non irrigua	senza rotazione				N	N	
	Parcella di rif.											

Dati catastali				12/31/22 11:59 PM	2/6/25 12:01 PM	Utilizzo Suolo							
Sez	Foglio	Part.	Sub	Sup. Catastale	Potenziale irriguo	Presenza ciclo colturale	Tipo Cond.	Superficie Condotta	1a Coltura	Serra	Biologico	Superficie Utilizzata	
	22	00699		2333	non irrigua	senza rotazione	2	2333	(00-001-000)	USO NON AGRICOLO - USO NON AGRICOLO - TARE	N	N	100
					Parcella di rif.								
	22	00699		2333	non irrigua	senza rotazione	2	2333	(00-001-000)	USO NON AGRICOLO - USO NON AGRICOLO - TARE	N	N	223
					Parcella di rif.								
	22	00702		251	non irrigua	senza rotazione	2	251	(00-001-000)	USO NON AGRICOLO - USO NON AGRICOLO - TARE	N	N	37
					Parcella di rif.								
	22	00702		251	non irrigua	senza rotazione	2	251	(00-001-000)	USO NON AGRICOLO - USO NON AGRICOLO - TARE	N	N	206
					Parcella di rif.								
	22	00715		690	non irrigua	senza rotazione	2	690	(00-001-000)	USO NON AGRICOLO - USO NON AGRICOLO - TARE	N	N	684
					Parcella di rif.								
	22	00716		290	non irrigua	senza rotazione	2	290	(00-001-000)	USO NON AGRICOLO - USO NON AGRICOLO - TARE	N	N	2
					Parcella di rif.								
	22	00716		290	non irrigua	senza rotazione	2	290	(00-001-000)	USO NON AGRICOLO - USO NON AGRICOLO - TARE	N	N	4
					Parcella di rif. 0522VEN048AF639F - 0522VEN048AF639F - 0522VEN048AF639F								
	22	00716		290	non irrigua	senza rotazione	2	290	(00-001-000)	USO NON AGRICOLO - USO NON AGRICOLO - TARE	N	N	72
					Parcella di rif.								
	22	00716		290	non irrigua	senza rotazione	2	290	(15-006-092)	VITE - UVA DA VINO - UVA DA VINO	N	N	205
					Parcella di rif. 0522VEN048AF639F - 0522VEN048AF639F - 0522VEN048AF639F								
	22	00716		290	non irrigua	senza rotazione	2	290	(15-006-092)	VITE - UVA DA VINO - UVA DA VINO	N	N	6
					Parcella di rif.								

Dati catastali				12/31/22 11:59 PM	2/6/25 12:01 PM	Utilizzo Suolo							
Sez	Foglio	Part.	Sub	Sup. Catastale	Potenziale irriguo	Presenza ciclo colturale	Tipo Cond.	Superficie Condotta	1a Coltura	Serra	Biologico	Superficie Utilizzata	
	22	00717		4	non irrigua	senza rotazione	2	4	(00-001-000)	USO NON AGRICOLO - USO NON AGRICOLO - TARE	N	N	4
Parcella di rif.													
	22	00718		14744	non irrigua	senza rotazione	2	14744	(00-001-000)	USO NON AGRICOLO - USO NON AGRICOLO - TARE	N	N	122
Parcella di rif. 0522VEN048AF636Z - 0522VEN048AF636Z - 0522VEN048AF636Z													
	22	00718		14744	non irrigua	senza rotazione	2	14744	(00-001-000)	USO NON AGRICOLO - USO NON AGRICOLO - TARE	N	N	34
Parcella di rif.													
	22	00718		14744	non irrigua	senza rotazione	2	14744	(00-001-000)	USO NON AGRICOLO - USO NON AGRICOLO - TARE	N	N	219
Parcella di rif.													
	22	00718		14744	non irrigua	senza rotazione	2	14744	(15-006-092)	VITE - UVA DA VINO - UVA DA VINO	N	N	85
Parcella di rif. 0522VEN048AF636Z - 0522VEN048AF636Z - 0522VEN048AF636Z													
	22	00718		14744	non irrigua	senza rotazione	2	14744	(15-006-092)	VITE - UVA DA VINO - UVA DA VINO	N	N	13843
Parcella di rif.													
	22	00719		29	non irrigua	senza rotazione	2	29	(00-001-000)	USO NON AGRICOLO - USO NON AGRICOLO - TARE	N	N	25
Parcella di rif.													
	22	00720		588	non irrigua	senza rotazione	2	588	(00-001-000)	USO NON AGRICOLO - USO NON AGRICOLO - TARE	N	N	89
Parcella di rif.													
	22	00720		588	non irrigua	senza rotazione	2	588	(00-001-000)	USO NON AGRICOLO - USO NON AGRICOLO - TARE	N	N	28
Parcella di rif.													
	22	00720		588	non irrigua	senza rotazione	2	588	(00-001-000)	USO NON AGRICOLO - USO NON AGRICOLO - TARE	N	N	156
Parcella di rif.													

Dati catastali				12/31/22 11:59 PM	2/6/25 12:01 PM	Utilizzo Suolo						
Sez	Foglio	Part.	Sub	Sup. Catastale	Potenziale irriguo	Presenza ciclo colturale	Tipo Cond.	Superficie Condotta	1a Coltura	Serra	Biologico	Superficie Utilizzata
	22	00720		588	non irrigua	senza rotazione	2	588	(00-001-000) USO NON AGRICOLO - USO NON AGRICOLO - TARE	N	N	305
	Parcella di rif.											
	22	00720		588	non irrigua	senza rotazione	2	588	(15-006-092) VITE - UVA DA VINO - UVA DA VINO	N	N	9
	Parcella di rif.											
	22	00721		35	non irrigua	senza rotazione	2	35	(00-001-000) USO NON AGRICOLO - USO NON AGRICOLO - TARE	N	N	1
	Parcella di rif.											
	22	00721		35	non irrigua	senza rotazione	2	35	(00-001-000) USO NON AGRICOLO - USO NON AGRICOLO - TARE	N	N	31
	Parcella di rif.											
	22	00722		33	non irrigua	senza rotazione	2	33	(00-001-000) USO NON AGRICOLO - USO NON AGRICOLO - TARE	N	N	33
	Parcella di rif.											
					irrigua	senza rotazione	●			N	N	
	Parcella di rif. 0520VEN048EM091P - 0520VEN048EM091P											
					irrigua	senza rotazione	●			N	N	
	Parcella di rif. 0520VEN048EM091P - 0520VEN048EM091P											
					irrigua	senza rotazione	●			N	N	
	Parcella di rif. 0520VEN048EM091P - 0520VEN048EM091P											
					irrigua	senza rotazione	●			N	N	
	Parcella di rif. 0520VEN048EM091P - 0520VEN048EM091P											
											Totale per comune	
											Totale	

ASTALEGALE.NET

Piano Utilizzo



Piano Utilizzo

Fascicolo AZIENDALE

Campagna 2023

CUAA

Ragione sociale

Stato

Dati catastali				12/31/23 11:59 PM	2/6/25 12:01 PM	Utilizzo Suolo						
Sez	Foglio	Part.	Sub	Sup. Catastale	Potenziale irriguo	Presenza ciclo culturale	Tipo Cond.	Superficie Condotta	1a Coltura	Serra	Biologico	Superficie Utilizzata
PESCANTINA (VR)												
					irrigua	senza rotazione	●			N	N	
					Parcella di rif.							
					irrigua	senza rotazione	●	7		N	N	
					Parcella di rif.							
					irrigua	senza rotazione	●			N	N	
					Parcella di rif.							
					irrigua	senza rotazione	●			N	N	
					Parcella di rif.							
					irrigua	senza rotazione	●			N	N	
					Parcella di rif.							

Dati catastali				12/31/23 11:59 PM	2/6/25 12:01 PM	Utilizzo Suolo						
Sez	Foglio	Part.	Sub	Sup. Catastale	Potenziale irriguo	Presenza ciclo colturale	Tipo Cond.	Superficie Condotta	1a Coltura	Serra	Biologico	Superficie Utilizzata
					irrigua	senza rotazione				N	N	
Parcella di rif. 0520VEN048FB778P - 0520VEN048FB778P - 0520VEN048FB778P - 0520VEN048FB778P - 0520VEN048FB778P - 0520VEN048FB778P -												
					irrigua	senza rotazione				N	N	
Parcella di rif.												
					irrigua	senza rotazione				N	N	
Parcella di rif.												
					irrigua	senza rotazione				N	N	
Parcella di rif.												
					irrigua	senza rotazione				N	N	
Parcella di rif. 0522VEN048FD088E												
					irrigua	senza rotazione				N	N	
Parcella di rif. 0520VEN048EN605I - 0520VEN048EN605I - 0520VEN048EN605I - 0520VEN048EN605I - 0520VEN048EN605I - 0520VEN048EN605I -												
					irrigua	senza rotazione				N	N	
Parcella di rif. 0522VEN048AF644U - 0522VEN048AF644U - 0522VEN048AF644U - 0522VEN048AF644U												
					irrigua	senza rotazione				N	N	
Parcella di rif. 0522VEN048DX596B												
					irrigua	senza rotazione				N	N	
Parcella di rif. 0520VEN048EN605I - 0520VEN048EN605I - 0520VEN048EN605I - 0520VEN048EN605I - 0520VEN048EN605I - 0520VEN048EN605I -												
					irrigua	senza rotazione				N	N	
Parcella di rif. 0522VEN048FD089G												

Dati catastali				12/31/23 11:59 PM	2/6/25 12:01 PM	Utilizzo Suolo						
Sez	Foglio	Part.	Sub	Sup. Catastale	Potenziale irriguo	Presenza ciclo colturale	Tipo Cond.	Superficie Condotta	1a Coltura	Serra	Biologico	Superficie Utilizzata
					irrigua	senza rotazione				N	N	
Parcella di rif. 0522VEN048AF644U - 0522VEN048AF644U - 0522VEN048AF644U - 0522VEN048AF644U												
					irrigua	senza rotazione				N	N	
Parcella di rif. 0522VEN048DX674V												
					irrigua	senza rotazione				N	N	
Parcella di rif. 0522VEN048FD089G												
					irrigua	senza rotazione				N	N	
Parcella di rif. 0522VEN048AF644U - 0522VEN048AF644U - 0522VEN048AF644U - 0522VEN048AF644U												
					non irrigua	senza rotazione				N	N	
Parcella di rif. 0522VEN048FD086A												
					non irrigua	senza rotazione				N	N	
Parcella di rif. 0522VEN048FD087C												
					irrigua	senza rotazione				N	N	
Parcella di rif. 0522VEN048DX674V												
					irrigua	senza rotazione				N	N	
Parcella di rif. 0522VEN048FD088E												
					irrigua	senza rotazione				N	N	
Parcella di rif. 0522VEN048AF644U - 0522VEN048AF644U - 0522VEN048AF644U - 0522VEN048AF644U												
					non irrigua	senza rotazione				N	N	
Parcella di rif. 0522VEN048AF654V - 0522VEN048AF654V - 0522VEN048AF654V - 0522VEN048AF654V												

Dati catastali				12/31/23 11:59 PM	2/6/25 12:01 PM	Utilizzo Suolo						
Sez	Foglio	Part.	Sub	Sup. Catastale	Potenziale irriguo	Presenza ciclo colturale	Tipo Cond.	Superficie Condotta	1a Coltura	Serra	Biologico	Superficie Utilizzata
	22	00699		2333	non irrigua	senza rotazione	2	2333	(780-000-000-000-000) USO NON AGRICOLO - TARE - TARE	N	N	159
Parcella di rif. 0520VEN048GZ167V - 0520VEN048GZ167V - 0520VEN048GZ167V - 0520VEN048GZ167V - 0520VEN048GZ167V - 0520VEN048GZ167V -												
	22	00699		2333	non irrigua	senza rotazione	2	2333	(780-000-000-000-000) USO NON AGRICOLO - TARE - TARE	N	N	1386
Parcella di rif. 0522VEN048FD091M												
	22	00699		2333	non irrigua	senza rotazione	2	2333	(780-000-000-000-000) USO NON AGRICOLO - TARE - TARE	N	N	41
Parcella di rif. 0522VEN048DX651K												
	22	00699		2333	non irrigua	senza rotazione	2	2333	(780-000-000-000-000) USO NON AGRICOLO - TARE - TARE	N	N	58
Parcella di rif. 0522VEN048DX650L												
	22	00699		2333	non irrigua	senza rotazione	2	2333	(410-009-000-000-000) VITE - DA VINO - UVA DA VINO	N	N	460
Parcella di rif. 0520VEN048GZ167V - 0520VEN048GZ167V - 0520VEN048GZ167V - 0520VEN048GZ167V - 0520VEN048GZ167V - 0520VEN048GZ167V -												
	22	00699		2333	non irrigua	senza rotazione	2	2333	(410-009-000-000-000) VITE - DA VINO - UVA DA VINO	N	N	223
Parcella di rif. 0522VEN048DX739F												
	22	00702		251	non irrigua	senza rotazione	2	251	(780-000-000-000-000) USO NON AGRICOLO - TARE - TARE	N	N	206
Parcella di rif. 0522VEN048FD088E												
	22	00702		251	non irrigua	senza rotazione	2	251	(780-000-000-000-000) USO NON AGRICOLO - TARE - TARE	N	N	37
Parcella di rif. 0522VEN048DX677D												
	22	00715		690	non irrigua	senza rotazione	2	690	(780-000-000-000-000) USO NON AGRICOLO - TARE - TARE	N	N	676
Parcella di rif. 0522VEN048AF637B												
	22	00716		290	non irrigua	senza rotazione	2	290	(780-000-000-000-000) USO NON AGRICOLO - TARE - TARE	N	N	209
Parcella di rif. 0522VEN048AF639F - 0522VEN048AF639F - 0522VEN048AF639F - 0522VEN048AF639F												

Dati catastali				12/31/23 11:59 PM	2/6/25 12:01 PM	Utilizzo Suolo						
Sez	Foglio	Part.	Sub	Sup. Catastale	Potenziale irriguo	Presenza ciclo colturale	Tipo Cond.	Superficie Condotta	1a Coltura	Serra	Biologico	Superficie Utilizzata
	22	00716		290	non irrigua	senza rotazione	2	290	(780-000-000-000-000) USO NON AGRICOLO - TARE - TARE	N	N	69
Parcella di rif. 0522VEN048AF637B												
	22	00716		290	non irrigua	senza rotazione	2	290	(410-009-000-000-000) VITE - DA VINO - UVA DA VINO	N	N	8
Parcella di rif. 0522VEN048FD092R												
	22	00717		4	non irrigua	senza rotazione	2	4	(780-000-000-000-000) USO NON AGRICOLO - TARE - TARE	N	N	4
Parcella di rif. 0522VEN048AF637B												
	22	00718		14744	non irrigua	senza rotazione	2	14744	(780-000-000-000-000) USO NON AGRICOLO - TARE - TARE	N	N	207
Parcella di rif. 0522VEN048AF636Z - 0522VEN048AF636Z - 0522VEN048AF636Z - 0522VEN048AF636Z												
	22	00718		14744	non irrigua	senza rotazione	2	14744	(780-000-000-000-000) USO NON AGRICOLO - TARE - TARE	N	N	218
Parcella di rif. 0522VEN048AF642Q												
	22	00718		14744	non irrigua	senza rotazione	2	14744	(410-009-000-000-000) VITE - DA VINO - UVA DA VINO	N	N	13875
Parcella di rif. 0522VEN048FD092R												
	22	00719		29	non irrigua	senza rotazione	2	29	(780-000-000-000-000) USO NON AGRICOLO - TARE - TARE	N	N	25
Parcella di rif. 0522VEN048FD088E												
	22	00720		588	non irrigua	senza rotazione	2	588	(780-000-000-000-000) USO NON AGRICOLO - TARE - TARE	N	N	305
Parcella di rif. 0522VEN048AF640M												
	22	00720		588	non irrigua	senza rotazione	2	588	(780-000-000-000-000) USO NON AGRICOLO - TARE - TARE	N	N	183
Parcella di rif. 0522VEN048FD088E												
	22	00720		588	non irrigua	senza rotazione	2	588	(410-009-000-000-000) VITE - DA VINO - UVA DA VINO	N	N	98
Parcella di rif. 0522VEN048FD092R												

Dati catastali				12/31/23 11:59 PM	2/6/25 12:01 PM	Utilizzo Suolo						
Sez	Foglio	Part.	Sub	Sup. Catastale	Potenziale irriguo	Presenza ciclo colturale	Tipo Cond.	Superficie Condotta	1a Coltura	Serra	Biologico	Superficie Utilizzata
	22	00721		35	non irrigua	senza rotazione	2	35	(780-000-000-000-000) USO NON AGRICOLO - TARE - TARE	N	N	31
Parcella di rif. 0522VEN048FD088E												
	22	00722		33	non irrigua	senza rotazione	2	33	(780-000-000-000-000) USO NON AGRICOLO - TARE - TARE	N	N	33
Parcella di rif. 0522VEN048FD088E												
					irrigua	senza rotazione				N	N	
Parcella di rif. 0520VEN048EM091P - 0520VEN048EM091P												
					irrigua	senza rotazione				N	N	
Parcella di rif. 0520VEN048EM091P - 0520VEN048EM091P												
					irrigua	senza rotazione				N	N	
Parcella di rif. 0520VEN048EM091P - 0520VEN048EM091P												
					irrigua	senza rotazione				N	N	
Parcella di rif. 0520VEN048EM091P - 0520VEN048EM091P												
										Totale per comune		
										Totale		

ASTALEGALE.NET

Piano Utilizzo



Piano Utilizzo

Fascicolo AZIENDALE

Campagna 2024

CUAA

Ragione sociale

Stato

Dati catastali				12/31/24 11:59 PM	2/6/25 12:02 PM	Utilizzo Suolo						
Sez	Foglio	Part.	Sub	Sup. Catastale	Potenziale irriguo	Presenza ciclo culturale	Tipo Cond.	Superficie Condotta	1a Coltura	Serra	Biologico	Superficie Utilizzata
PESCANTINA (VR)												
					irrigua	senza rotazione				N	N	
Parcella di rif. 0522VEN048HE118B - 0522VEN048HE118B - 0522VEN048HE118B												
					irrigua	senza rotazione				N	N	
Parcella di rif.												
					irrigua	senza rotazione				N	N	
Parcella di rif.												
					irrigua	senza rotazione				N	N	
Parcella di rif. 0522VEN048HE1220 - 0522VEN048HE1220 - 0522VEN048HE1220												
					irrigua	senza rotazione				N	N	
Parcella di rif. 0522VEN048HE117Z - 0522VEN048HE117Z - 0522VEN048HE117Z												

Dati catastali				12/31/24 11:59 PM	2/6/25 12:02 PM	Utilizzo Suolo						
Sez	Foglio	Part.	Sub	Sup. Catastale	Potenziale irriguo	Presenza ciclo colturale	Tipo Cond.	Superficie Condotta	1a Coltura	Serra	Biologico	Superficie Utilizzata
					irrigua	senza rotazione				N	N	
					Parcella di rif.							
					irrigua	senza rotazione				N	N	
					Parcella di rif.							
					irrigua	senza rotazione				N	N	
					Parcella di rif. 0522VEN048HE118B - 0522VEN048HE118B - 0522VEN048HE118B							
					irrigua	senza rotazione				N	N	
					Parcella di rif. 0520VEN048FB778P - 0520VEN048FB778P - 0520VEN048FB778P - 0520VEN048FB778P - 0520VEN048FB778P - 0520VEN048FB778P -							
					irrigua	senza rotazione				N	N	
					Parcella di rif. 0522VEN048HE116X - 0522VEN048HE116X - 0522VEN048HE116X							
					irrigua	senza rotazione				N	N	
					Parcella di rif. 0522VEN048HE120K - 0522VEN048HE120K - 0522VEN048HE120K							
					irrigua	senza rotazione				N	N	
					Parcella di rif.							
					irrigua	senza rotazione				N	N	
					Parcella di rif. 0522VEN048HE118B - 0522VEN048HE118B - 0522VEN048HE118B							
					irrigua	senza rotazione				N	N	
					Parcella di rif. 0522VEN048HE118B - 0522VEN048HE118B - 0522VEN048HE118B							

Dati catastali				12/31/24 11:59 PM	2/6/25 12:02 PM	Utilizzo Suolo						
Sez	Foglio	Part.	Sub	Sup. Catastale	Potenziale irriguo	Presenza ciclo colturale	Tipo Cond.	Superficie Condotta	1a Coltura	Serra	Biologico	Superficie Utilizzata
					irrigua	senza rotazione				N	N	
Parcella di rif. 0522VEN048FD088E - 0522VEN048FD088E												
					irrigua	senza rotazione				N	N	
Parcella di rif. 0520VEN048EN605I - 0520VEN048EN605I - 0520VEN048EN605I - 0520VEN048EN605I - 0520VEN048EN605I - 0520VEN048EN605I -												
					irrigua	senza rotazione				N	N	
Parcella di rif. 0522VEN048AF644U - 0522VEN048AF644U - 0522VEN048AF644U - 0522VEN048AF644U - 0522VEN048AF644U												
					irrigua	senza rotazione				N	N	
Parcella di rif. 0522VEN048DX596B - 0522VEN048DX596B												
					irrigua	senza rotazione				N	N	
Parcella di rif. 0520VEN048EN605I - 0520VEN048EN605I - 0520VEN048EN605I - 0520VEN048EN605I - 0520VEN048EN605I - 0520VEN048EN605I -												
					irrigua	senza rotazione				N	N	
Parcella di rif. 0522VEN048FD089G - 0522VEN048FD089G												
					irrigua	senza rotazione				N	N	
Parcella di rif. 0522VEN048AF644U - 0522VEN048AF644U - 0522VEN048AF644U - 0522VEN048AF644U - 0522VEN048AF644U												
					irrigua	senza rotazione				N	N	
Parcella di rif. 0522VEN048DX674V - 0522VEN048DX674V												
					irrigua	senza rotazione				N	N	
Parcella di rif. 0522VEN048FD089G - 0522VEN048FD089G												
					irrigua	senza rotazione				N	N	
Parcella di rif. 0522VEN048AF644U - 0522VEN048AF644U - 0522VEN048AF644U - 0522VEN048AF644U - 0522VEN048AF644U												

Dati catastali				12/31/24 11:59 PM	2/6/25 12:02 PM	Utilizzo Suolo							
Sez	Foglio	Part.	Sub	Sup. Catastale	Potenziale irriguo	Presenza ciclo colturale	Tipo Cond.	Superficie Condotta	1a Coltura	Serra	Biologico	Superficie Utilizzata	
					non irrigua	senza rotazione				N	N		
					Parcella di rif. 0522VEN048FD086A								
					non irrigua	senza rotazione				N	N		
					Parcella di rif. 0522VEN048FD087C								
					irrigua	senza rotazione				N	N		
					Parcella di rif. 0522VEN048DX674V - 0522VEN048DX674V								
					irrigua	senza rotazione				N	N		
					Parcella di rif. 0522VEN048FD088E - 0522VEN048FD088E								
					irrigua	senza rotazione				N	N		
					Parcella di rif. 0522VEN048AF644U - 0522VEN048AF644U - 0522VEN048AF644U - 0522VEN048AF644U - 0522VEN048AF644U								
					non irrigua	senza rotazione				N	N		
					Parcella di rif. 0522VEN048AF654V - 0522VEN048AF654V - 0522VEN048AF654V - 0522VEN048AF654V - 0522VEN048AF654V								
					non irrigua	senza rotazione				N	N		
					Parcella di rif. 0522VEN048AF652R - 0522VEN048AF652R								
					non irrigua	senza rotazione				N	N		
					Parcella di rif. 0522VEN048FD091M - 0522VEN048FD091M								
					non irrigua	senza rotazione				N	N		
					Parcella di rif. 0522VEN048FD091M - 0522VEN048FD091M								
22	00681		991		non irrigua	senza rotazione	2	991	(780-000-000-000-000)	USO NON AGRICOLO - TARE - TARE	N	N	757
					Parcella di rif. 0522VEN048FD091M - 0522VEN048FD091M								

Dati catastali				12/31/24 11:59 PM	2/6/25 12:02 PM	Utilizzo Suolo						
Sez	Foglio	Part.	Sub	Sup. Catastale	Potenziale irriguo	Presenza ciclo colturale	Tipo Cond.	Superficie Condotta	1a Coltura	Serra	Biologico	Superficie Utilizzata
	22	00681		991	non irrigua	senza rotazione	2	991	(410-009-000-000-000) VITE - DA VINO - UVA DA VINO	N	N	201
Parcella di rif. 0520VEN048FB786M - 0520VEN048FB786M - 0520VEN048FB786M - 0520VEN048FB786M - 0520VEN048FB786M - 0520VEN048FB786M -												
	22	00686		63	non irrigua	senza rotazione	2	63	(780-000-000-000-000) USO NON AGRICOLO - TARE - TARE	N	N	60
Parcella di rif. 0522VEN048FD088E - 0522VEN048FD088E												
	22	00689		330	non irrigua	senza rotazione	2	330	(410-009-000-000-000) VITE - DA VINO - UVA DA VINO	N	N	322
Parcella di rif. 0522VEN048AF643S - 0522VEN048AF643S - 0522VEN048AF643S - 0522VEN048AF643S - 0522VEN048AF643S												
	22	00690		315	non irrigua	senza rotazione	2	315	(780-000-000-000-000) USO NON AGRICOLO - TARE - TARE	N	N	304
Parcella di rif. 0522VEN048AF645Y - 0522VEN048AF645Y - 0522VEN048AF645Y - 0522VEN048AF645Y - 0522VEN048AF645Y												
	22	00697		3568	non irrigua	senza rotazione	2	3568	(410-009-000-000-000) VITE - DA VINO - UVA DA VINO	N	N	3435
Parcella di rif. 0520VEN048GZ170G - 0520VEN048GZ170G - 0520VEN048GZ170G - 0520VEN048GZ170G - 0520VEN048GZ170G - 0520VEN048GZ170G -												
					non irrigua	senza rotazione				N	N	
Parcella di rif. 0520VEN048GN533J - 0520VEN048GN533J - 0520VEN048GN533J - 0520VEN048GN533J - 0520VEN048GN533J - 0520VEN048GN533J -												
	22	00699		2333	non irrigua	senza rotazione	2	2333	(780-000-000-000-000) USO NON AGRICOLO - TARE - TARE	N	N	1386
Parcella di rif. 0522VEN048FD091M - 0522VEN048FD091M												
	22	00699		2333	non irrigua	senza rotazione	2	2333	(780-000-000-000-000) USO NON AGRICOLO - TARE - TARE	N	N	159
Parcella di rif. 0520VEN048GZ167V - 0520VEN048GZ167V - 0520VEN048GZ167V - 0520VEN048GZ167V - 0520VEN048GZ167V - 0520VEN048GZ167V -												
	22	00699		2333	non irrigua	senza rotazione	2	2333	(780-000-000-000-000) USO NON AGRICOLO - TARE - TARE	N	N	41
Parcella di rif. 0522VEN048DX651K - 0522VEN048DX651K												
	22	00699		2333	non irrigua	senza rotazione	2	2333	(780-000-000-000-000) USO NON AGRICOLO - TARE - TARE	N	N	58
Parcella di rif. 0522VEN048DX650L - 0522VEN048DX650L												

Dati catastali				12/31/24 11:59 PM	2/6/25 12:02 PM	Utilizzo Suolo						
Sez	Foglio	Part.	Sub	Sup. Catastale	Potenziale irriguo	Presenza ciclo colturale	Tipo Cond.	Superficie Condotta	1a Coltura	Serra	Biologico	Superficie Utilizzata
	22	00699		2333	non irrigua	senza rotazione	2	2333	(410-009-000-000-000) VITE - DA VINO - UVA DA VINO	N	N	223
Parcella di rif. 0522VEN048DX739F - 0522VEN048DX739F												
	22	00699		2333	non irrigua	senza rotazione	2	2333	(410-009-000-000-000) VITE - DA VINO - UVA DA VINO	N	N	460
Parcella di rif. 0520VEN048GZ167V - 0520VEN048GZ167V - 0520VEN048GZ167V - 0520VEN048GZ167V - 0520VEN048GZ167V - 0520VEN048GZ167V -												
	22	00702		251	non irrigua	senza rotazione	2	251	(780-000-000-000-000) USO NON AGRICOLO - TARE - TARE	N	N	206
Parcella di rif. 0522VEN048FD088E - 0522VEN048FD088E												
	22	00702		251	non irrigua	senza rotazione	2	251	(780-000-000-000-000) USO NON AGRICOLO - TARE - TARE	N	N	37
Parcella di rif. 0522VEN048DX677D - 0522VEN048DX677D												
	22	00715		690	non irrigua	senza rotazione	2	690	(780-000-000-000-000) USO NON AGRICOLO - TARE - TARE	N	N	676
Parcella di rif. 0522VEN048AF637B - 0522VEN048AF637B												
	22	00716		290	non irrigua	senza rotazione	2	290	(780-000-000-000-000) USO NON AGRICOLO - TARE - TARE	N	N	209
Parcella di rif. 0522VEN048AF639F - 0522VEN048AF639F - 0522VEN048AF639F - 0522VEN048AF639F - 0522VEN048AF639F												
	22	00716		290	non irrigua	senza rotazione	2	290	(780-000-000-000-000) USO NON AGRICOLO - TARE - TARE	N	N	69
Parcella di rif. 0522VEN048AF637B - 0522VEN048AF637B												
	22	00716		290	non irrigua	senza rotazione	2	290	(410-009-000-000-000) VITE - DA VINO - UVA DA VINO	N	N	8
Parcella di rif. 0522VEN048FD092R - 0522VEN048FD092R												
	22	00717		4	non irrigua	senza rotazione	2	4	(780-000-000-000-000) USO NON AGRICOLO - TARE - TARE	N	N	4
Parcella di rif. 0522VEN048AF637B - 0522VEN048AF637B												
	22	00718		14744	non irrigua	senza rotazione	2	14744	(780-000-000-000-000) USO NON AGRICOLO - TARE - TARE	N	N	218
Parcella di rif. 0522VEN048AF642Q - 0522VEN048AF642Q												

Dati catastali				12/31/24 11:59 PM	2/6/25 12:02 PM	Utilizzo Suolo						
Sez	Foglio	Part.	Sub	Sup. Catastale	Potenziale irriguo	Presenza ciclo colturale	Tipo Cond.	Superficie Condotta	1a Coltura	Serra	Biologico	Superficie Utilizzata
	22	00718		14744	non irrigua	senza rotazione	2	14744	(780-000-000-000-000) USO NON AGRICOLO - TARE - TARE	N	N	207
									Parcella di rif. 0522VEN048AF636Z - 0522VEN048AF636Z - 0522VEN048AF636Z - 0522VEN048AF636Z - 0522VEN048AF636Z			
	22	00718		14744	non irrigua	senza rotazione	2	14744	(410-009-000-000-000) VITE - DA VINO - UVA DA VINO	N	N	13875
									Parcella di rif. 0522VEN048FD092R - 0522VEN048FD092R			
	22	00719		29	non irrigua	senza rotazione	2	29	(780-000-000-000-000) USO NON AGRICOLO - TARE - TARE	N	N	25
									Parcella di rif. 0522VEN048FD088E - 0522VEN048FD088E			
	22	00720		588	non irrigua	senza rotazione	2	588	(780-000-000-000-000) USO NON AGRICOLO - TARE - TARE	N	N	183
									Parcella di rif. 0522VEN048FD088E - 0522VEN048FD088E			
	22	00720		588	non irrigua	senza rotazione	2	588	(780-000-000-000-000) USO NON AGRICOLO - TARE - TARE	N	N	305
									Parcella di rif. 0522VEN048AF640M - 0522VEN048AF640M			
	22	00720		588	non irrigua	senza rotazione	2	588	(410-009-000-000-000) VITE - DA VINO - UVA DA VINO	N	N	98
									Parcella di rif. 0522VEN048FD092R - 0522VEN048FD092R			
	22	00721		35	non irrigua	senza rotazione	2	35	(780-000-000-000-000) USO NON AGRICOLO - TARE - TARE	N	N	31
									Parcella di rif. 0522VEN048FD088E - 0522VEN048FD088E			
	22	00721		35	non irrigua	senza rotazione	2	35	(780-000-000-000-000) USO NON AGRICOLO - TARE - TARE	N	N	1
									Parcella di rif.			
	22	00722		33	non irrigua	senza rotazione	2	33	(780-000-000-000-000) USO NON AGRICOLO - TARE - TARE	N	N	33
									Parcella di rif. 0522VEN048FD088E - 0522VEN048FD088E			
					irrigua	senza rotazione				N	N	
									Parcella di rif. 0520VEN048EM091P - 0520VEN048EM091P			

Dati catastali				12/31/24 11:59 PM	2/6/25 12:02 PM	Utilizzo Suolo						
Sez	Foglio	Part.	Sub	Sup. Catastale	Potenziale irriguo	Presenza ciclo colturale	Tipo Cond.	Superficie Condotta	1a Coltura	Serra	Biologico	Superficie Utilizzata
					irrigua	senza rotazione				N	N	
Parcella di rif. 0520VEN048EM091P - 0520VEN048EM091P												
					irrigua	senza rotazione				N	N	
Parcella di rif. 0520VEN048EM091P - 0520VEN048EM091P												
					irrigua	senza rotazione				N	N	
Parcella di rif. 0520VEN048EM091P - 0520VEN048EM091P												
											Totale per comune	
											Totale	

ASTALEGALE.NET

Piano Utilizzo



Piano Utilizzo

Fascicolo AZIENDALE

Campagna 2025

CUAA

Ragione sociale

Stato

Dati catastali				2/6/25 11:59 PM	2/6/25 12:02 PM	Utilizzo Suolo						
Sez	Foglio	Part.	Sub	Sup. Catastale	Potenziale irriguo	Presenza ciclo culturale	Tipo Cond.	Superficie Condotta	1a Coltura	Serra	Biologico	Superficie Utilizzata
PESCANTINA (VR)												
					irrigua	senza rotazione				N	N	
Parcella di rif. 0522VEN048HE120K - 0522VEN048HE120K - 0522VEN048HE120K												
					irrigua	senza rotazione				N	N	
Parcella di rif.												
					irrigua	senza rotazione				N	N	
Parcella di rif.												
					irrigua	senza rotazione				N	N	
Parcella di rif. 0522VEN048HE116X - 0522VEN048HE116X - 0522VEN048HE116X												
					irrigua	senza rotazione				N	N	
Parcella di rif.												
					irrigua	senza rotazione				N	N	
Parcella di rif. 0522VEN048HE118B - 0522VEN048HE118B - 0522VEN048HE118B												

Dati catastali				2/6/25 11:59 PM	2/6/25 12:02 PM	Utilizzo Suolo						
Sez	Foglio	Part.	Sub	Sup. Catastale	Potenziale irriguo	Presenza ciclo colturale	Tipo Cond.	Superficie Condotta	1a Coltura	Serra	Biologico	Superficie Utilizzata
					irrigua	senza rotazione				N	N	
Parcella di rif. 0522VEN048HE117Z - 0522VEN048HE117Z - 0522VEN048HE117Z												
					irrigua	senza rotazione				N	N	
Parcella di rif. 0520VEN048FB778P - 0520VEN048FB778P - 0520VEN048FB778P - 0520VEN048FB778P - 0520VEN048FB778P - 0520VEN048FB778P -												
					irrigua	senza rotazione				N	N	
Parcella di rif. 0522VEN048HE122O - 0522VEN048HE122O - 0522VEN048HE122O												
					irrigua	senza rotazione				N	N	
Parcella di rif.												
					irrigua	senza rotazione				N	N	
Parcella di rif.												
					irrigua	senza rotazione				N	N	
Parcella di rif. 0522VEN048HE118B - 0522VEN048HE118B - 0522VEN048HE118B												
					irrigua	senza rotazione				N	N	
Parcella di rif. 0522VEN048HE118B - 0522VEN048HE118B - 0522VEN048HE118B												
					irrigua	senza rotazione				N	N	
Parcella di rif. 0522VEN048HE118B - 0522VEN048HE118B - 0522VEN048HE118B												
					irrigua	senza rotazione				N	N	
Parcella di rif.												

Dati catastali				2/6/25 11:59 PM	2/6/25 12:02 PM	Utilizzo Suolo						
Sez	Foglio	Part.	Sub	Sup. Catastale	Potenziale irriguo	Presenza ciclo colturale	Tipo Cond.	Superficie Condotta	1a Coltura	Serra	Biologico	Superficie Utilizzata
					irrigua	senza rotazione	●			N	N	
Parcella di rif. 0522VEN048FD088E - 0522VEN048FD088E												
					irrigua	senza rotazione	●			N	N	
Parcella di rif. 0520VEN048EN605I - 0520VEN048EN605I - 0520VEN048EN605I - 0520VEN048EN605I - 0520VEN048EN605I - 0520VEN048EN605I -												
					irrigua	senza rotazione	●			N	N	
Parcella di rif. 0522VEN048AF644U - 0522VEN048AF644U - 0522VEN048AF644U - 0522VEN048AF644U - 0522VEN048AF644U												
					irrigua	senza rotazione	●			N	N	
Parcella di rif. 0522VEN048DX596B - 0522VEN048DX596B												
					irrigua	senza rotazione	●			N	N	
Parcella di rif. 0520VEN048EN605I - 0520VEN048EN605I - 0520VEN048EN605I - 0520VEN048EN605I - 0520VEN048EN605I - 0520VEN048EN605I -												
					irrigua	senza rotazione	●			N	N	
Parcella di rif. 0522VEN048FD089G - 0522VEN048FD089G												
					irrigua	senza rotazione	●			N	N	
Parcella di rif. 0522VEN048AF644U - 0522VEN048AF644U - 0522VEN048AF644U - 0522VEN048AF644U - 0522VEN048AF644U												
					irrigua	senza rotazione	●			N	N	
Parcella di rif. 0522VEN048DX674V - 0522VEN048DX674V												
					irrigua	senza rotazione	●			N	N	
Parcella di rif. 0522VEN048FD089G - 0522VEN048FD089G												
					irrigua	senza rotazione	●			N	N	
Parcella di rif. 0522VEN048AF644U - 0522VEN048AF644U - 0522VEN048AF644U - 0522VEN048AF644U - 0522VEN048AF644U												

Dati catastali				2/6/25 11:59 PM	2/6/25 12:02 PM	Utilizzo Suolo							
Sez	Foglio	Part.	Sub	Sup. Catastale	Potenziale irriguo	Presenza ciclo colturale	Tipo Cond.	Superficie Condotta	1a Coltura	Serra	Biologico	Superficie Utilizzata	
					non irrigua	senza rotazione				N	N		
Parcella di rif. 0522VEN048FD086A													
					non irrigua	senza rotazione				N	N		
Parcella di rif. 0522VEN048FD087C													
					irrigua	senza rotazione				N	N		
Parcella di rif. 0522VEN048DX674V - 0522VEN048DX674V													
					irrigua	senza rotazione				N	N		
Parcella di rif. 0522VEN048FD088E - 0522VEN048FD088E													
					irrigua	senza rotazione				N	N		
Parcella di rif. 0522VEN048AF644U - 0522VEN048AF644U - 0522VEN048AF644U - 0522VEN048AF644U - 0522VEN048AF644U													
					non irrigua	senza rotazione				N	N		
Parcella di rif. 0522VEN048AF654V - 0522VEN048AF654V - 0522VEN048AF654V - 0522VEN048AF654V - 0522VEN048AF654V													
					non irrigua	senza rotazione				N	N		
Parcella di rif. 0522VEN048AF652R - 0522VEN048AF652R													
					non irrigua	senza rotazione				N	N		
Parcella di rif. 0522VEN048FD091M - 0522VEN048FD091M													
					non irrigua	senza rotazione				N	N		
Parcella di rif. 0522VEN048FD091M - 0522VEN048FD091M													
22	00681			991	non irrigua	senza rotazione	2	991	(780-000-000-000-000)	USO NON AGRICOLO - TARE - TARE	N	N	757
Parcella di rif. 0522VEN048FD091M - 0522VEN048FD091M													

Dati catastali				2/6/25 11:59 PM	2/6/25 12:02 PM	Utilizzo Suolo						
Sez	Foglio	Part.	Sub	Sup. Catastale	Potenziale irriguo	Presenza ciclo colturale	Tipo Cond.	Superficie Condotta	1a Coltura	Serra	Biologico	Superficie Utilizzata
	22	00681		991	non irrigua	senza rotazione	2	991	(410-009-000-000-000) VITE - DA VINO - UVA DA VINO	N	N	201
Parcella di rif. 0520VEN048FB786M - 0520VEN048FB786M - 0520VEN048FB786M - 0520VEN048FB786M - 0520VEN048FB786M - 0520VEN048FB786M -												
	22	00686		63	non irrigua	senza rotazione	2	63	(780-000-000-000-000) USO NON AGRICOLO - TARE - TARE	N	N	60
Parcella di rif. 0522VEN048FD088E - 0522VEN048FD088E												
	22	00689		330	non irrigua	senza rotazione	2	330	(410-009-000-000-000) VITE - DA VINO - UVA DA VINO	N	N	322
Parcella di rif. 0522VEN048AF643S - 0522VEN048AF643S - 0522VEN048AF643S - 0522VEN048AF643S - 0522VEN048AF643S												
	22	00690		315	non irrigua	senza rotazione	2	315	(780-000-000-000-000) USO NON AGRICOLO - TARE - TARE	N	N	304
Parcella di rif. 0522VEN048AF645Y - 0522VEN048AF645Y - 0522VEN048AF645Y - 0522VEN048AF645Y - 0522VEN048AF645Y												
	22	00697		3568	non irrigua	senza rotazione	2	3568	(410-009-000-000-000) VITE - DA VINO - UVA DA VINO	N	N	3435
Parcella di rif. 0520VEN048GZ170G - 0520VEN048GZ170G - 0520VEN048GZ170G - 0520VEN048GZ170G - 0520VEN048GZ170G - 0520VEN048GZ170G -												
					non irrigua	senza rotazione				N	N	
Parcella di rif. 0520VEN048GN533J - 0520VEN048GN533J - 0520VEN048GN533J - 0520VEN048GN533J - 0520VEN048GN533J - 0520VEN048GN533J -												
	22	00699		2333	non irrigua	senza rotazione	2	2333	(780-000-000-000-000) USO NON AGRICOLO - TARE - TARE	N	N	1386
Parcella di rif. 0522VEN048FD091M - 0522VEN048FD091M												
	22	00699		2333	non irrigua	senza rotazione	2	2333	(780-000-000-000-000) USO NON AGRICOLO - TARE - TARE	N	N	159
Parcella di rif. 0520VEN048GZ167V - 0520VEN048GZ167V - 0520VEN048GZ167V - 0520VEN048GZ167V - 0520VEN048GZ167V - 0520VEN048GZ167V -												
	22	00699		2333	non irrigua	senza rotazione	2	2333	(780-000-000-000-000) USO NON AGRICOLO - TARE - TARE	N	N	41
Parcella di rif. 0522VEN048DX651K - 0522VEN048DX651K												
	22	00699		2333	non irrigua	senza rotazione	2	2333	(780-000-000-000-000) USO NON AGRICOLO - TARE - TARE	N	N	58
Parcella di rif. 0522VEN048DX650L - 0522VEN048DX650L												

Dati catastali				2/6/25 11:59 PM	2/6/25 12:02 PM	Utilizzo Suolo						
Sez	Foglio	Part.	Sub	Sup. Catastale	Potenziale irriguo	Presenza ciclo colturale	Tipo Cond.	Superficie Condotta	1a Coltura	Serra	Biologico	Superficie Utilizzata
	22	00699		2333	non irrigua	senza rotazione	2	2333	(410-009-000-000-000) VITE - DA VINO - UVA DA VINO	N	N	223
Parcella di rif. 0522VEN048DX739F - 0522VEN048DX739F												
	22	00699		2333	non irrigua	senza rotazione	2	2333	(410-009-000-000-000) VITE - DA VINO - UVA DA VINO	N	N	460
Parcella di rif. 0520VEN048GZ167V - 0520VEN048GZ167V - 0520VEN048GZ167V - 0520VEN048GZ167V - 0520VEN048GZ167V - 0520VEN048GZ167V -												
	22	00702		251	non irrigua	senza rotazione	2	251	(780-000-000-000-000) USO NON AGRICOLO - TARE - TARE	N	N	206
Parcella di rif. 0522VEN048FD088E - 0522VEN048FD088E												
	22	00702		251	non irrigua	senza rotazione	2	251	(780-000-000-000-000) USO NON AGRICOLO - TARE - TARE	N	N	37
Parcella di rif. 0522VEN048DX677D - 0522VEN048DX677D												
	22	00715		690	non irrigua	senza rotazione	2	690	(780-000-000-000-000) USO NON AGRICOLO - TARE - TARE	N	N	676
Parcella di rif. 0522VEN048AF637B - 0522VEN048AF637B												
	22	00716		290	non irrigua	senza rotazione	2	290	(780-000-000-000-000) USO NON AGRICOLO - TARE - TARE	N	N	209
Parcella di rif. 0522VEN048AF639F - 0522VEN048AF639F - 0522VEN048AF639F - 0522VEN048AF639F - 0522VEN048AF639F												
	22	00716		290	non irrigua	senza rotazione	2	290	(780-000-000-000-000) USO NON AGRICOLO - TARE - TARE	N	N	69
Parcella di rif. 0522VEN048AF637B - 0522VEN048AF637B												
	22	00716		290	non irrigua	senza rotazione	2	290	(410-009-000-000-000) VITE - DA VINO - UVA DA VINO	N	N	8
Parcella di rif. 0522VEN048FD092R - 0522VEN048FD092R												
	22	00717		4	non irrigua	senza rotazione	2	4	(780-000-000-000-000) USO NON AGRICOLO - TARE - TARE	N	N	4
Parcella di rif. 0522VEN048AF637B - 0522VEN048AF637B												
	22	00718		14744	non irrigua	senza rotazione	2	14744	(780-000-000-000-000) USO NON AGRICOLO - TARE - TARE	N	N	218
Parcella di rif. 0522VEN048AF642Q - 0522VEN048AF642Q												

Dati catastali				2/6/25 11:59 PM	2/6/25 12:02 PM	Utilizzo Suolo						
Sez	Foglio	Part.	Sub	Sup. Catastale	Potenziale irriguo	Presenza ciclo colturale	Tipo Cond.	Superficie Condotta	1a Coltura	Serra	Biologico	Superficie Utilizzata
	22	00718		14744	non irrigua	senza rotazione	2	14744	(780-000-000-000-000) USO NON AGRICOLO - TARE - TARE	N	N	207
									Parcella di rif. 0522VEN048AF636Z - 0522VEN048AF636Z - 0522VEN048AF636Z - 0522VEN048AF636Z - 0522VEN048AF636Z			
	22	00718		14744	non irrigua	senza rotazione	2	14744	(410-009-000-000-000) VITE - DA VINO - UVA DA VINO	N	N	13875
									Parcella di rif. 0522VEN048FD092R - 0522VEN048FD092R			
	22	00719		29	non irrigua	senza rotazione	2	29	(780-000-000-000-000) USO NON AGRICOLO - TARE - TARE	N	N	25
									Parcella di rif. 0522VEN048FD088E - 0522VEN048FD088E			
	22	00720		588	non irrigua	senza rotazione	2	588	(780-000-000-000-000) USO NON AGRICOLO - TARE - TARE	N	N	305
									Parcella di rif. 0522VEN048AF640M - 0522VEN048AF640M			
	22	00720		588	non irrigua	senza rotazione	2	588	(780-000-000-000-000) USO NON AGRICOLO - TARE - TARE	N	N	183
									Parcella di rif. 0522VEN048FD088E - 0522VEN048FD088E			
	22	00720		588	non irrigua	senza rotazione	2	588	(410-009-000-000-000) VITE - DA VINO - UVA DA VINO	N	N	98
									Parcella di rif. 0522VEN048FD092R - 0522VEN048FD092R			
	22	00721		35	non irrigua	senza rotazione	2	35	(780-000-000-000-000) USO NON AGRICOLO - TARE - TARE	N	N	31
									Parcella di rif. 0522VEN048FD088E - 0522VEN048FD088E			
	22	00721		35	non irrigua	senza rotazione	2	35	(780-000-000-000-000) USO NON AGRICOLO - TARE - TARE	N	N	1
									Parcella di rif.			
	22	00722		33	non irrigua	senza rotazione	2	33	(780-000-000-000-000) USO NON AGRICOLO - TARE - TARE	N	N	33
									Parcella di rif. 0522VEN048FD088E - 0522VEN048FD088E			
					irrigua	senza rotazione				N	N	
									Parcella di rif. 0520VEN048EM091P - 0520VEN048EM091P			

Dati catastali				2/6/25 11:59 PM	2/6/25 12:02 PM	Utilizzo Suolo						
Sez	Foglio	Part.	Sub	Sup. Catastale	Potenziale irriguo	Presenza ciclo colturale	Tipo Cond.	Superficie Condotta	1a Coltura	Serra	Biologico	Superficie Utilizzata
					irrigua	senza rotazione				N	N	
Parcella di rif. 0520VEN048EM091P - 0520VEN048EM091P												
					irrigua	senza rotazione				N	N	
Parcella di rif. 0520VEN048EM091P - 0520VEN048EM091P												
					irrigua	senza rotazione				N	N	
Parcella di rif. 0520VEN048EM091P - 0520VEN048EM091P												
											Totale per comune	
											Totale	

ASTALEGALE.NET



SCHEDARIO VITICOLO

[REDACTED]

NUMERO SCHEDARIO: 62607

QUADRO A – INFORMAZIONI RELATIVE ALL'AZIENDA

AZIENDA			
Partita IVA	[REDACTED]	Codice Fiscale	[REDACTED]
Cognome o Ragione Sociale	[REDACTED]		
Nome	[REDACTED]		Sesso
Data Nascita	[REDACTED]	Comune Nascita	[REDACTED] Prov. [REDACTED]

DOMICILIO O SEDE LEGALE
[REDACTED]

UBICAZIONE AZIENDA			
Indirizzo			Telefono
Codice Istat	Comune	Prov	Cap

RAPPRESENTANTE LEGALE/TITOLARE AZIENDA
[REDACTED]

TOTALE SUP. POTENZIALE VITICOLO			
	Numero	Superficie (mq)	
Totale sup. aziendale	8	44676	
Totale sup. irregolare	0	0	
Totale sup. residua diritti	0	0	
Totale sup. residua autorizzazioni	1	825	
TOTALE SUP. COINVOLTA IN DOMANDE			
Tipo Domanda	Superficie (mq)		
Sup. impianti	0		
Sup. estirpi	0		
Sup. estirpi scaduti	0		
Sup. estirpi in attesa di autorizzazione	0		
	Sup. Autorizzata (mq)	Sup. Impiantata (mq)	Sup. Estirpata (mq)
Sup. reimpianto anticipato	0	0	0
TOTALE SUP. UV NON CONDOTTE			
	Numero	Superficie (mq)	
Totale sup. non condotte	0	0	

QUADRO B – INFORMAZIONI RELATIVE ALLE SUPERFICI VITATE

Provincia VERONA

Comune 023 058 PESCANTINA (Codice Nazionale: G481)

U.V.	Var	Sez	Fg	Part	Sub	Sup. Cat.	Cond.	Sesto di Impianto (su fila e tra file)	Ceppi	Anno Imp.	Data Imp. / Sovrainnesto	F. All.	Irr.	Colt.	Dest.	Sup. Vit. (mq)	Varietà		Ristr.	Ris.	
																	Cod.	Descrizione			
1	1																				
2	1																				
3	1																				
1	1		22	00697		3.568	2	80x250	1717	2017	29/07/2017	219	2	1	11	3.435	194	PINOT GRIGIO G.			
1	1																				
1	1		22	00699		2.333	2	80x250	111	2017	29/07/2017	219	2	1	11	223	194	PINOT GRIGIO G.			
1	1		22	00718		14.744	2	80x250	6755	2017	29/07/2017	219	2	1	11	13.511	194	PINOT GRIGIO G.			
2	1		22	00718		14.744	2	80x250	382	2017	29/07/2017	219	2	1	11	765	194	PINOT GRIGIO G.			
Tot. Comunale della Superficie Vitata Dichiarata:																					
Tot. Provinciale della Superficie Vitata Dichiarata:																					



QUADRO C – POTENZIALE PRODUTTIVO VINI DO/IGT

Cod. e descr. della categoria: B457 DOC DELLE VENEZIE

Cod. e descr. della tipologia di vino: 001 DELLE VENEZIE PINOT GRIGIO

Superficie iscritta (mq.): [REDACTED]

Vig.	UV	Provincia	Comune	Sez	Fg	Part	Sub	Prima vendemmia utile	% resa	Sup. Vit. (mq)	Sup. Iscritta (mq)	Varietà		Menzione	Toponimo	%
												Cod	Descrizione			
	1	VERONA	023 058													
	1	VERONA	023 058		22	00697		2017/2018	100	3.435	3.435	194	PINOT GRIGIO G.			
	1	VERONA	023 058													
	1	VERONA	023 058		22	00699		2017/2018	100	223	223	194	PINOT GRIGIO G.			
	1	VERONA	023 058		22	00718		2017/2018	100	13.511	13.511	194	PINOT GRIGIO G.			
	2	VERONA	023 058		22	00718		2017/2018	100	765	765	194	PINOT GRIGIO G.			
TOTALE PARZIALE PER SINGOLA VARIETA'											[REDACTED]			100		
TOTALE											[REDACTED]			100		

Cod. e descr. della categoria: B457 DOC DELLE VENEZIE

Cod. e descr. della tipologia di vino: 003 DELLE VENEZIE BIANCO

Superficie iscritta (mq.): [REDACTED]

Vig.	UV	Provincia	Comune	Sez	Fg	Part	Sub	Prima vendemmia utile	% resa	Sup. Vit. (mq)	Sup. Iscritta (mq)	Varietà		Menzione	Toponimo	%
												Cod	Descrizione			
	1	VERONA	023 058		22	00697		2017/2018	100	3.435	3.435	194	PINOT GRIGIO G.			
	1	VERONA	023 058													
	1	VERONA	023 058		22	00699		2017/2018	100	223	223	194	PINOT GRIGIO G.			
	1	VERONA	023 058		22	00718		2017/2018	100	13.511	13.511	194	PINOT GRIGIO G.			
	2	VERONA	023 058		22	00718		2017/2018	100	765	765	194	PINOT GRIGIO G.			
TOTALE PARZIALE PER SINGOLA VARIETA'											[REDACTED]			100		
TOTALE											[REDACTED]			100		

Cod. e descr. della categoria: 1090 IGT PROVINCIA DI VERONA O VERONESE

Cod. e descr. della tipologia di vino: 035 PROVINCIA DI VERONA O VERONESE BIANCO

Superficie iscritta (mq.): 39265

Vig.	UV	Provincia	Comune	Sez	Fg	Part	Sub	Prima vendemmia utile	% resa	Sup. Vit. (mq)	Sup. Iscritta (mq)	Varietà		Menzione	Toponimo	%
												Cod	Descrizione			
	1	VERONA	023 058													
	1	VERONA	023 058		22	00697		2017/2018	100	3.435	3.435	194	PINOT GRIGIO G.			
	1	VERONA	023 058													
	1	VERONA	023 058		22	00699		2017/2018	100	223	223	194	PINOT GRIGIO G.			
	1	VERONA	023 058		22	00718		2017/2018	100	13.511	13.511	194	PINOT GRIGIO G.			
	2	VERONA	023 058		22	00718		2017/2018	100	765	765	194	PINOT GRIGIO G.			
TOTALE PARZIALE PER SINGOLA VARIETA'											[REDACTED]			100		
TOTALE											[REDACTED]			100		

Cod. e descr. della categoria: 1090 IGT PROVINCIA DI VERONA O VERONESE

Cod. e descr. della tipologia di vino: 036 PROVINCIA DI VERONA O VERONESE ROSSO

Superficie iscritta (mq.): [REDACTED]

Vig.	UV	Provincia	Comune	Sez	Fg	Part	Sub	Prima vendemmia utile	% resa	Sup. Vit. (mq)	Sup. Iscritta (mq)	Varietà		Menzione	Toponimo	%
												Cod	Descrizione			
	2	VERONA	023 058													
TOTALE PARZIALE PER SINGOLA VARIETA'														100		
TOTALE														100		

UNITA' VITATE ISCRITTE MA CON ISCRIZIONE NON VALIDA PER LA VENDEMMIA CORRENTE

Vigneto	UV	Provincia	Comune	Sez	Fg	Part	Sub	Prima vendemmia utile	Sup. Vit.	Sup. Iscritta	Anno impianto	Varietà	
												Codice	Descrizione
	3	VERONA	023 058										
TOTALE PARZIALE PER SINGOLA VARIETA'													

Cod. e descr. della categoria: 1090 IGT PROVINCIA DI VERONA O VERONESE

Cod. e descr. della tipologia di vino: 037 PROVINCIA DI VERONA O VERONESE ROSATO

Superficie iscritta (mq.): [REDACTED]

Vig.	UV	Provincia	Comune	Sez	Fg	Part	Sub	Prima vendemmia utile	% resa	Sup. Vit. (mq)	Sup. Iscritta (mq)	Varietà		Menzione	Toponimo	%
												Cod	Descrizione			
	2	VERONA	023 058													
TOTALE PARZIALE PER SINGOLA VARIETA'														100		
TOTALE														100		

UNITA' VITATE ISCRITTE MA CON ISCRIZIONE NON VALIDA PER LA VENDEMMIA CORRENTE

Vigneto	UV	Provincia	Comune	Sez	Fg	Part	Sub	Prima vendemmia utile	Sup. Vit.	Sup. Iscritta	Anno impianto	Varietà	
												Codice	Descrizione
	3	VERONA	023 058										
TOTALE PARZIALE PER SINGOLA VARIETA'													

Cod. e descr. della categoria: 1090 IGT PROVINCIA DI VERONA O VERONESE

Cod. e descr. della tipologia di vino: 045 PROVINCIA DI VERONA O VERONESE PINOT GRIGIO

Superficie iscritta (mq.): [REDACTED]

Vig.	UV	Provincia	Comune	Sez	Fg	Part	Sub	Prima vendemmia utile	% resa	Sup. Vit. (mq)	Sup. Iscritta (mq)	Varietà		Menzione	Toponimo	%
												Cod	Descrizione			
	1	VERONA	023 058													
	1	VERONA	023 058		22	00697		2017/2018	100	3.435	3.435	194	PINOT GRIGIO G.			
	1	VERONA	023 058													
	1	VERONA	023 058		22	00699		2017/2018	100	223	223	194	PINOT GRIGIO G.			
	1	VERONA	023 058		22	00718		2017/2018	100	13.511	13.511	194	PINOT GRIGIO G.			

2	VERONA	023 058		22	00718		2017/2018	100	765	765	194	PINOT GRIGIO G.			
TOTALE PARZIALE PER SINGOLA VARIETA'													100		
TOTALE													100		

Cod. e descr. della categoria: 1090 IGT PROVINCIA DI VERONA O VERONESE

Cod. e descr. della tipologia di vino: 056 PROVINCIA DI VERONA O VERONESE REBO

Superficie iscritta (mq.): [REDACTED]

Vig.	UV	Provincia	Comune	Sez	Fg	Part	Sub	Prima vendemmia utile	% resa	Sup. Vit. (mq)	Sup. Iscritta (mq)	Varietà		Menzione	Toponimo	%
												Cod	Descrizione			
2	VERONA	023 058														
TOTALE PARZIALE PER SINGOLA VARIETA'													100			
TOTALE													100			

UNITA' VITATE ISCRITTE MA CON ISCRIZIONE NON VALIDA PER LA VENDEMMIA CORRENTE

Vigneto	UV	Provincia	Comune	Sez	Fg	Part	Sub	Prima vendemmia utile	Sup. Vit.	Sup. Iscritta	Anno impianto	Varietà	
												Codice	Descrizione
3	VERONA	023 058											
TOTALE PARZIALE PER SINGOLA VARIETA'													

Cod. e descr. della categoria: 1140 IGT TREVENEZIE

Cod. e descr. della tipologia di vino: 091 TREVENEZIE BIANCO

Superficie iscritta (mq.): [REDACTED]

Vig.	UV	Provincia	Comune	Sez	Fg	Part	Sub	Prima vendemmia utile	% resa	Sup. Vit. (mq)	Sup. Iscritta (mq)	Varietà		Menzione	Toponimo	%
												Cod	Descrizione			
1	VERONA	023 058														
1	VERONA	023 058		22	00697			2018/2019	100	3.435	3.435	194	PINOT GRIGIO G.			
1	VERONA	023 058														
1	VERONA	023 058		22	00699			2018/2019	100	223	223	194	PINOT GRIGIO G.			
1	VERONA	023 058		22	00718			2018/2019	100	13.511	13.511	194	PINOT GRIGIO G.			
2	VERONA	023 058		22	00718			2018/2019	100	765	765	194	PINOT GRIGIO G.			
TOTALE PARZIALE PER SINGOLA VARIETA'													100			
TOTALE													100			

Cod. e descr. della categoria: 1140 IGT TREVENEZIE

Cod. e descr. della tipologia di vino: 092 TREVENEZIE ROSSO

Superficie iscritta (mq.): [REDACTED]

Vig.	UV	Provincia	Comune	Sez	Fg	Part	Sub	Prima vendemmia utile	% resa	Sup. Vit. (mq)	Sup. Iscritta (mq)	Varietà		Menzione	Toponimo	%
												Cod	Descrizione			
2	VERONA	023 058														
TOTALE PARZIALE PER SINGOLA VARIETA'													100			
TOTALE													100			

UNITA' VITATE ISCRITTE MA CON ISCRIZIONE NON VALIDA PER LA VENDEMMIA CORRENTE

Vigneto	UV	Provincia	Comune	Sez	Fg	Part	Sub	Prima vendemmia utile	Sup. Vit.	Sup. Iscritta	Anno impianto	Varietà	
												Codice	Descrizione
	3	VERONA	023 058										
TOTALE PARZIALE PER SINGOLA VARIETA'													

Cod. e descr. della categoria: 1140 IGT TREVENEZIE

Cod. e descr. della tipologia di vino: 093 TREVENEZIE ROSATO

Superficie iscritta (mq.): [REDACTED]

Vig.	UV	Provincia	Comune	Sez	Fg	Part	Sub	Prima vendemmia utile	% resa	Sup. Vit. (mq)	Sup. Iscritta (mq)	Varietà		Menzione	Toponimo	%
												Cod	Descrizione			
	2	VERONA	023 058													
TOTALE PARZIALE PER SINGOLA VARIETA'															100	
TOTALE															100	

UNITA' VITATE ISCRITTE MA CON ISCRIZIONE NON VALIDA PER LA VENDEMMIA CORRENTE

Vigneto	UV	Provincia	Comune	Sez	Fg	Part	Sub	Prima vendemmia utile	Sup. Vit.	Sup. Iscritta	Anno impianto	Varietà	
												Codice	Descrizione
	3	VERONA	023 058										
TOTALE PARZIALE PER SINGOLA VARIETA'													

Cod. e descr. della categoria: 1092 IGT VENETO

Cod. e descr. della tipologia di vino: 222 VENETO BIANCO

Superficie iscritta (mq.): [REDACTED]

Vig.	UV	Provincia	Comune	Sez	Fg	Part	Sub	Prima vendemmia utile	% resa	Sup. Vit. (mq)	Sup. Iscritta (mq)	Varietà		Menzione	Toponimo	%
												Cod	Descrizione			
	1	VERONA	023 058													
	1	VERONA	023 058		22	00697		2017/2018	100	3.435	3.435	194	PINOT GRIGIO G.			
	1	VERONA	023 058													
	1	VERONA	023 058		22	00699		2017/2018	100	223	223	194	PINOT GRIGIO G.			
	1	VERONA	023 058		22	00718		2017/2018	100	13.511	13.511	194	PINOT GRIGIO G.			
	2	VERONA	023 058		22	00718		2017/2018	100	765	765	194	PINOT GRIGIO G.			
TOTALE PARZIALE PER SINGOLA VARIETA'															100	
TOTALE															100	

Cod. e descr. della categoria: 1092 IGT VENETO

Cod. e descr. della tipologia di vino: 223 VENETO ROSATO

Superficie iscritta (mq.): [REDACTED]

Vig.	UV	Provincia	Comune	Sez	Fg	Part	Sub	Prima vendemmia utile	% resa	Sup. Vit. (mq)	Sup. Iscritta (mq)	Varietà		Menzione	Toponimo	%
												Cod	Descrizione			

1	VERONA																		
1	VERONA	023 058		22	00697		2018/2019	100	3.435	3.435	194	PINOT GRIGIO G.							
1	VERONA																		
1	VERONA	023 058		22	00699		2018/2019	100	223	223	194	PINOT GRIGIO G.							
1	VERONA	023 058		22	00718		2018/2019	100	13.511	13.511	194	PINOT GRIGIO G.							
2	VERONA	023 058		22	00718		2018/2019	100	765	765	194	PINOT GRIGIO G.							
TOTALE PARZIALE PER SINGOLA VARIETA'									39.265	39.265								90 %	
2	VERONA	023 058																	
TOTALE PARZIALE PER SINGOLA VARIETA'																		10 %	
TOTALE																		100	

UNITA' VITATE ISCRITTE MA CON ISCRIZIONE NON VALIDA PER LA VENDEMMIA CORRENTE

Vigneto	UV	Provincia	Comune	Sez	Fg	Part	Sub	Prima vendemmia utile	Sup. Vit.	Sup. Iscritta	Anno impianto	Varietà	
												Codice	Descrizione
	3	VERONA	023 058										
TOTALE PARZIALE PER SINGOLA VARIETA'										1.133			

Cod. e descr. della categoria: 1092 IGT VENETO

Cod. e descr. della tipologia di vino: 224 VENETO ROSSO

Superficie iscritta (mq.):

Vig.	UV	Provincia	Comune	Sez	Fg	Part	Sub	Prima vendemmia utile	% resa	Sup. Vit. (mq)	Sup. Iscritta (mq)	Varietà		Menzione	Toponimo	%
												Cod	Descrizione			
	2	VERONA	023 058													
TOTALE PARZIALE PER SINGOLA VARIETA'														100		
TOTALE														100		

UNITA' VITATE ISCRITTE MA CON ISCRIZIONE NON VALIDA PER LA VENDEMMIA CORRENTE

Vigneto	UV	Provincia	Comune	Sez	Fg	Part	Sub	Prima vendemmia utile	Sup. Vit.	Sup. Iscritta	Anno impianto	Varietà	
												Codice	Descrizione
	3	VERONA	023 058										
TOTALE PARZIALE PER SINGOLA VARIETA'													

Cod. e descr. della categoria: 1092 IGT VENETO

Cod. e descr. della tipologia di vino: 262 VENETO REBO

Superficie iscritta (mq.):

Vig.	UV	Provincia	Comune	Sez	Fg	Part	Sub	Prima vendemmia utile	% resa	Sup. Vit. (mq)	Sup. Iscritta (mq)	Varietà		Menzione	Toponimo	%
												Cod	Descrizione			
	2	VERONA	023 058		22											
TOTALE PARZIALE PER SINGOLA VARIETA'														100		
TOTALE														100		

UNITA' VITATE ISCRITTE MA CON ISCRIZIONE NON VALIDA PER LA VENDEMMIA CORRENTE

Vigneto	UV	Provincia	Comune	Sez	Fg	Part	Sub	Prima vendemmia utile	Sup. Vit.	Sup. Iscritta	Anno impianto	Varietà	
												Codice	Descrizione
	3	VERONA	023 058										
TOTALE PARZIALE PER SINGOLA VARIETA													



QUADRO E – INFORMAZIONI RELATIVE ALLE AUTORIZZAZIONI

ID Autorizzazione	ID Autorizzazione nazionale	Tipo Autorizzazione	Data Rilascio	Data scadenza	Sup. autorizzazione (mq)	Sup. impiantata (mq)	Sup. trasferita (mq)	Sup. residua (mq)
[REDACTED]								



LEGENDA

U.V. = numero di Unità Vitata progressivo all'interno della stessa particella catastale

Var. = codice di variazione che indica l'origine della U.V. nella dichiarazione

- | | |
|---|--|
| 1 = primo inserimento | 2 = riallineamento |
| 4 = diritto/autorizzazione per ristrutturazione | 5 = diritto da riserva regionale |
| 6 = autorizzazione reimpianto da diritto acquisito | 7 = autorizzazione reimpianto anticipato |
| 8 = autorizzazione da estirpo per reimpianto anticipato | 9 = autorizzazione estirpo |
| 10 = autorizzazione a reimpianto da estirpo aziendale | 11 = sovrainnesto |
| 12 = infittimento | |

Sz. = sezione catastale del comune

Fog. = foglio catastale

Part. = particella catastale

Sub. = subalterno di particella catastale

Sup. Cat. = superficie catastale

Cond. = titolo di possesso

1 = in proprietà

3 = a mezzadria

2 = in affitto

4 = altra forma

F. All. = forma di allevamento

101 = Alberello - N.D.

103 = Alberello - Guyot

202 = Spalliera - Cordone speronato

204 = Spalliera - Archetto

206 = Spalliera - Cazenave

208 = Spalliera - Casarsa

210 = Spalliera - Miotto

212 = Spalliera - G.D.C.

214 = Spalliera - Maggiorino

216 = Spalliera - Testucchio

218 = Spalliera - Alberata

301 = Orizzontale - N.D.

303 = Orizzontale - Pergola

305 = Orizzontale - Pergola Abbruzzese

307 = Orizzontale - Pergola Trentina semplice

309 = Orizzontale - Pergola discontinua

311 = Orizzontale - Pergoletta monolaterale/bilaterale inclinata

Veronese

102 = Alberello - Cordone speronato

201 = Spalliera - N.D.

203 = Spalliera - Guyot

205 = Spalliera - Capovolto

207 = Spalliera - Sylvoz

209 = Spalliera - Cappuccina

211 = Spalliera - Duplex

213 = Spalliera - Cortina

215 = Spalliera - Alberello Pugliese modificato o ottavi

217 = Spalliera - Smart

219 = Spalliera - Cordone libero

302 = Orizzontale - Tendone

304 = Orizzontale - Raggi o Belussi

306 = Orizzontale - Pergola Veronese

308 = Orizzontale - Pergola Trentina doppia

310 = Orizzontale - Pergoletta Veronese

Irr. = presenza di irrigazione

0 = Non rilevato

2 = Irrigato

4 = Goccia

1 = Non irrigato

3 = Scorrimento o a Conche

5 = Aspersione

Colt. = specializzazione della coltivazione

1 = coltura specializzata

2 = coltura promiscua

Dest. = destinazione produttiva

1 = Produzione di uva

5 = Viti da innestare

7 = Uso familiare

4 = Vivaismo

6 = Ricerca e sperimentazione

Sup. Vit. = superfici a vigneto