

**Agenzia del Territorio
CATASTO FABBRICATI
Ufficio Provinciale di
Macerata**

Dichiarazione protocollo n. MC0084859 del 28/05/2008

Planimetria di u.i.u. in Comune di Tolentino

C.da S.martino

civ. 27

Identificativi Catastali:

Sezione:

Foglio: 72

Particella: 9

Subalterno: 6

Compilata da:

Belli Remo

Iscritto all'albo:

Geometri

Prov. Macerata

N. 511

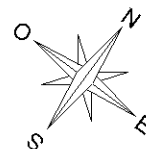
Scheda n. 1

Scala 1:200

ALL. 06-F72-P9-S6



S.1



Ultima planimetria in atti

**Agenzia del Territorio
CATASTO FABBRICATI
Ufficio Provinciale di
Macerata**

Dichiarazione protocollo n. MC0084859 del 28/05/2008

Planimetria di u.i.u. in Comune di Tolentino

C.da S.martino

civ. 27

Identificativi Catastali:

Sezione:

Foglio: 72

Particella: 9

Subalterno: 7

Compilata da:

Belli Remo

Iscritto all'albo:

Geometri

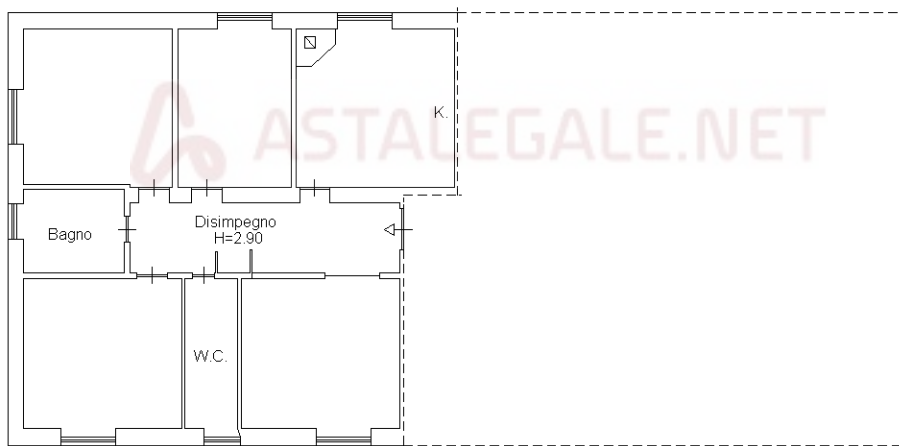
Prov. Macerata

N. 511

Scheda n. 1

Scala 1:200

ALL. 06-F72-P9-S7-01



P.T.



Ultima planimetria in atti

**Agenzia del Territorio
CATASTO FABBRICATI
Ufficio Provinciale di
Macerata**

Dichiarazione protocollo n. MC0084859 del 28/05/2008

Planimetria di u.i.u. in Comune di Tolentino

C.da S.martino

civ. 27

Identificativi Catastali:

Sezione:

Foglio: 72

Particella: 9

Subalterno: 8

Compilata da:

Belli Remo

Iscritto all'albo:

Geometri

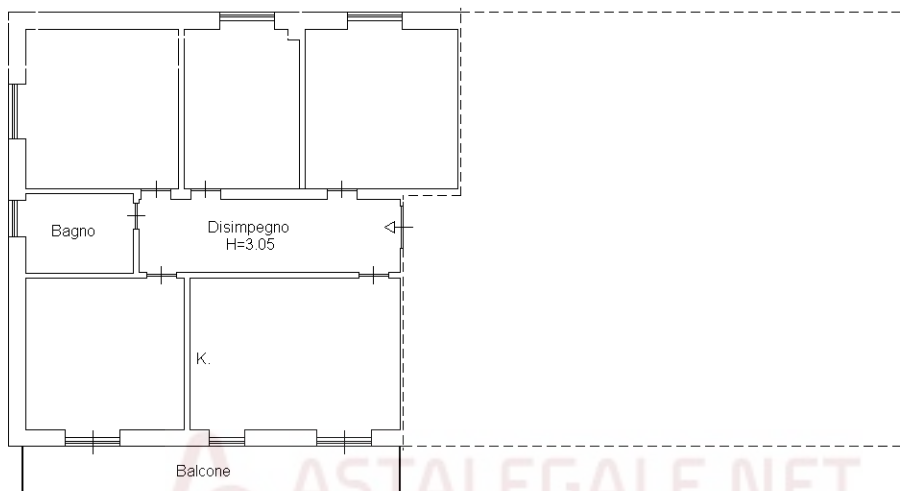
Prov. Macerata

N. 511

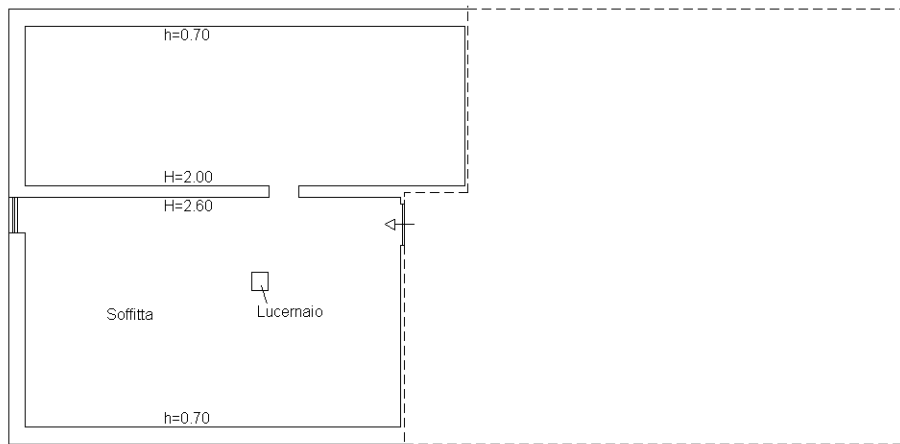
Scheda n. 1

Scala 1:200

ALL. 06-F72-P9-S8-02



P.1



P.2



Ultima planimetria in atti