

Visura storica per immobile

Situazione degli atti informatizzati al 23/03/2024

Dati della richiesta	Comune di MILANO (Codice:F205)
	Provincia di MILANO
Catasto Fabbricati	Foglio: 367 Particella: 69 Sub.: 502

INTESTATO

I [REDACTED]	(1) Proprieta' 1/1
--------------	--------------------

Unità immobiliare dal 09/11/2015

N.	DATI IDENTIFICATIVI				DATI DI CLASSAMENTO							DATI DERIVANTI DA	
	Sezione Urbana	Foglio	Particella	Sub	Zona Cons.	Micro Zona	Categoria	Classe	Consistenza	Superficie Catastale	Rendita		
1		367	69	502	3		A/3	3	6,5 vani	Totale: 132 m ² Totale: esuse aree scoperte ^{2*} : 124 m ²	Euro 738,53	Variazione del 09/11/2015 - Inserimento in visura dei dati di superficie.	
Indirizzo		VIA PRIVATA PROSINONE n. 16 Piano T - 1											
Notifica							Partita		1758063		Mod.58		
Annotazioni		di studio: passaggi intermedi da esaminare											

Mappali Terreni Correlati

Codice Comune F205 - Foglio 367 - Particella 69

Situazione dell'unità immobiliare dal 03/07/1996

N.	DATI IDENTIFICATIVI				DATI DI CLASSAMENTO							DATI DERIVANTI DA	
	Sezione Urbana	Foglio	Particella	Sub	Zona Cons.	Micro Zona	Categoria	Classe	Consistenza	Superficie Catastale	Rendita		
1		367	69	502	3		A/3	3	6,5 vani		Euro 738,53 L. 1.430.000	ISTRUMENTO (ATTO PUBBLICO) del 03/07/1996 in atti dal 16/11/1999 DIVISIONE (n. 20284.4/1996)	
Indirizzo		VIA PRIVATA PROSINONE n. 16 Piano T - 1											
Notifica							Partita		1758063		Mod.58		
Annotazioni		di studio: passaggi intermedi da esaminare											

Mappali Terreni Correlati

Codice Comune F205 - Foglio 367 - Particella 69



Visura storica per immobile

Situazione degli atti informatizzati al 23/03/2024

Situazione dell'unità immobiliare dal 09/06/1994

N.	DATI IDENTIFICATIVI				DATI DI CLASSAMENTO							DATI DERIVANTI DA
	Sezione Urbana	Foglio	Particella	Sub	Zona Cens.	Micro Zona	Categoria	Classe	Consistenza	Superficie Catastale	Rendita	
1		367	69	502	3		A/3	3	6,5 vani		L. 1.430.000	FRAZIONAMENTO E FUSIONE del 09/06/1994 in atti dal 20/12/1994 VAR.SPAZI INTERNI, VAR.DESTIN. DA DEPOSITO AD ABITAZIONE (n. 15780/1994)
Indirizzo		VIA PROSINONE n. 16 PIANO T - 1										
Notifica					Partita		1503403		Mod.58			

L'intestazione alla data della richiesta deriva dai seguenti atti:

Situazione degli intestati dal 05/07/1996

N.	DATI ANAGRAFICI	CODICE FISCALE	DIRITTI E ONERI REALI
1	[REDACTED]	[REDACTED]	(1) Proprietà 1/1
DATI DERIVANTI DA		Atto del 05/07/1996 Pubblico ufficiale MEZZANOTTE Sede MILANO (MI) Repertorio [REDACTED] TR Sede MILANO (MI) Registrazione [REDACTED] registrato in data 23/07/1996 - DIVISIONE Volture n. [REDACTED] Pratica n. [REDACTED] atti dal 31/10/2001	

Situazione degli intestati dal 03/07/1996

N.	DATI ANAGRAFICI	CODICE FISCALE	DIRITTI E ONERI REALI
1	[REDACTED]	[REDACTED]	(1) Proprietà 1000/1000 fino al 05/07/1996
DATI DERIVANTI DA		Atto del 03/07/1996 Pubblico ufficiale [REDACTED] Sede MILANO (MI) Repertorio [REDACTED] DIVISIONE Trascrizione [REDACTED] in atti dal 16/11/1999	

Situazione degli intestati dal 09/06/1994

N.	DATI ANAGRAFICI	CODICE FISCALE	DIRITTI E ONERI REALI
1	[REDACTED]	[REDACTED]	(1) Proprietà fino al 26/02/1994
DATI DERIVANTI DA		FRAZIONAMENTO E FUSIONE del 09/06/1994 in atti dal 20/12/1994 VAR.SPAZI INTERNI, VAR.DESTIN. DA DEPOSITO AD ABITAZIONE (n. 15780/1994)	

Situazione degli intestati dal 26/02/1994

N.	DATI ANAGRAFICI	CODICE FISCALE	DIRITTI E ONERI REALI
1	[REDACTED]	[REDACTED]	(1) Proprietà 1/4 fino al 03/07/1996
2	[REDACTED]	[REDACTED]	(1) Proprietà 1/4 fino al 03/07/1996
3	[REDACTED]	[REDACTED]	(1) Proprietà 1/4 fino al 03/07/1996
4	[REDACTED]	[REDACTED]	(1) Proprietà 1/4 fino al 03/07/1996



Aristegale.net - E' vietata la stampa e la riproduzione dei documenti per fini di carattere commerciale. Pubblicazione eseguita giusta iscriv. elenco Min. della Giustizia PG 28/10/2009

Visura storica per immobile

Situazione degli atti informatizzati al 23/03/2024

DATI DERIVANTI DA	DENUNZIA (NEL PASSAGGI PER CAUSA DI MORTE) del 26/02/1994 - UR Sede MILANO (MI) Registrazione [REDACTED] registrati in data 01/07/1994 - Voltura [REDACTED] atti dal 26/03/1996
--------------------------	---

Per ulteriori variazioni richiedere le visure storiche dei seguenti immobili soppressi, originari del precedente

Foglio 367 Particella 69 Subalterno 1; Foglio 367 Particella 69 Subalterno 2; Foglio 367 Particella 69 Subalterno 3; Foglio 367 Particella 69 Subalterno 4; Foglio 367 Particella 69 Subalterno 5; Foglio 367 Particella 69 Subalterno 6;

Visura telematica

Tributi speciali: Euro 0,90

* Codice Fiscale Validato in Anagrafe Tributaria.

** Si intendono escluse le "superfici di balconi, terrazzi e aree scoperte pertinenziali e accessorie, comunicanti o non comunicanti"
(cfr. Provvedimento del Direttore dell'Agenzia delle Entrate 29 marzo 2013).

ASTALEGALE.NET



ALLEGATO I.B
Documentazione catastale

visura storica e planimetria CORPO B



Visura storica per immobile

Situazione degli atti informatizzati al 23/03/2024

Dati della richiesta	Comune di MILANO (Codice:F205)
	Provincia di MILANO
Catasto Fabbricati	Foglio: 367 Particella: 201 Sub.: 1

INTESTATO

[REDACTED]	(1) Proprietà 1/1
------------	-------------------

Unità immobiliare dal 09/11/2015

N.	DATI IDENTIFICATIVI				DATI DI CLASSAMENTO							DATI DERIVANTI DA	
	Sezione Urbana	Foglio	Particella	Sub	Zona Cens.	Metro Zona	Categoria	Classe	Consistenza	Superficie Catastale	Rendita		
1		367	201	1	3		C/6	7	12 m ²	Totale: 12 m ²	Euro 70,03	Variazione del 09/11/2015 - Inserimento in visura dei dati di superficie.	
Indirizzo		VIA PRIVATA PROSDONE n. 16 Piano T											
Notifica							Partita		1758063		Mod.58		
Annotazioni		di studio: passaggi intermedi da esaminare											

Mappali Terreni Correlati

Codice Comune F205 - Foglio 367 - Particella 201

Situazione dell'unità immobiliare dal 03/07/1996

N.	DATI IDENTIFICATIVI				DATI DI CLASSAMENTO							DATI DERIVANTI DA	
	Sezione Urbana	Foglio	Particella	Sub	Zona Cens.	Metro Zona	Categoria	Classe	Consistenza	Superficie Catastale	Rendita		
1		367	201	1	3		C/6	7	12 m ²		Euro 70,03 L. 135.600	ISTRUMENTO (ATTO PUBBLICO) del 03/07/1996 in atti dal 16/11/1999 DIVISIONE (n. 20284,4/1996)	
Indirizzo		VIA PRIVATA PROSDONE n. 16 Piano T											
Notifica							Partita		1758063		Mod.58		
Annotazioni		di studio: passaggi intermedi da esaminare											

Mappali Terreni Correlati

Codice Comune F205 - Foglio 367 - Particella 201



Visura storica per immobile

Situazione degli atti informatizzati al 23/03/2024

Situazione dell'unità immobiliare dal 09/06/1994

N.	DATI IDENTIFICATIVI				DATI DI CLASSAMENTO							DATI DERIVANTI DA
	Sezione Urbana	Foglio	Particella	Sub	Zona Cens.	Micro Zona	Categoria	Classe	Consistenza	Superficie Catastale	Rendita	
1		367	201	1	3		C/6	7	12 m ²		L. 135.600	COSTITUZIONE del 09/06/1994 in atti dal 20/12/1994 FABBRICATO ESCLUSO (n. 15783/1994)
Indirizzo		VIA FROSINONE n. 16 Piano T										
Notifica					Partita		1503403			Mod.58		

L'intestazione alla data della richiesta deriva dai seguenti atti:

Situazione degli intestati dal 05/07/1996

N.	DATI ANAGRAFICI	CODICE FISCALE	DIRITTI E ONERI REALI
1	[REDACTED]	[REDACTED]	(1) Proprietà 1/1
DATI DERIVANTI DA		Atto del 05/07/1996 Pubblico ufficiale [REDACTED] UR Sede MILANO (MI) Repertorio n. [REDACTED] Registrato in data 23/07/1996 - DIVISIONE Voltura [REDACTED] Pratica n. 961306 in atti dal 31/10/2001	

Situazione degli intestati dal 03/07/1996

N.	DATI ANAGRAFICI	CODICE FISCALE	DIRITTI E ONERI REALI
1	[REDACTED]	[REDACTED]	(1) Proprietà 1000/1000 fino al 05/07/1996
DATI DERIVANTI DA		Atto del 03/07/1996 Pubblico ufficiale [REDACTED] UR Sede MILANO (MI) Repertorio n. [REDACTED] DIVISIONE Trascrizione [REDACTED] atti dal 16/11/1999	

Situazione degli intestati dal 09/06/1994


N.	DATI ANAGRAFICI	CODICE FISCALE	DIRITTI E ONERI REALI
1	[REDACTED]	[REDACTED]	(1) Proprietà fino al 26/02/1994
DATI DERIVANTI DA		COSTITUZIONE del 09/06/1994 in atti dal 20/12/1994 FABBRICATO ESCLUSO (n. 15783/1994)	

Situazione degli intestati dal 26/02/1994

N.	DATI ANAGRAFICI	CODICE FISCALE	DIRITTI E ONERI REALI
1	[REDACTED]	[REDACTED]	(1) Proprietà 1/4 fino al 03/07/1996
2	[REDACTED]	[REDACTED]	(1) Proprietà 1/4 fino al 03/07/1996
3	[REDACTED]	[REDACTED]	(1) Proprietà 1/4 fino al 03/07/1996
4	[REDACTED]	[REDACTED]	(1) Proprietà 1/4 fino al 03/07/1996
DATI DERIVANTI DA		DENUNZIA (NEI PASSAGGI PER CAUSA DI MORTE) del 26/02/1994 - UR Sede MILANO (MI) Registrazione n. 6601 registrato in data 01/07/1994 - Voltura n. 214915.1/1994 in atti dal 26/01/1996	



Astatagale.net - E' vietata la stampa e la riproduzione dei documenti per fini di carattere commerciale. Pubblicazione eseguita giusta iscriv. elenco Min. della Giustizia PG 28/10/2009



Ufficio Provinciale di Milano - Territorio
Servizi Catastali

Data: 23/03/2024 Ora: 15.52.50

Fine

Visura n.: T64207 Pag: 3

Visura storica per immobile

Situazione degli atti informatizzati al 23/03/2024

Visura telematica

Tributi speciali: Euro 0,90

* Codice Fiscale Validato in Anagrafe Tributaria.


ASTALEGALE.NET



ALLEGATO I.C
Documentazione catastale

visura storica e planimetria CORPO C



Visura storica per immobile

Situazione degli atti informatizzati al 23/03/2024

Dati della richiesta	Comune di MILANO (Codice:F205)
	Provincia di MILANO
Catasto Fabbricati	Foglio: 367 Particella: 69 Sub.: 503

INTESTATO

1		(1) Proprietà 1/1
---	--	-------------------

Unità immobiliare dal 09/11/2015

N.	DATI IDENTIFICATIVI				DATI DI CLASSAMENTO							DATI DERIVANTI DA
	Sezione Urbana	Foglio	Particella	Sub	Zona Cens.	Micro Zona	Categoria	Classe	Consistenza	Superficie Catastale	Rendita	
1		367	69	503	3		A/3	3	6 vani	Totale: 116 m ² Totale: escluse aree scoperte ^{***} : 111 m ²	Euro 681,72	Variazione del 09/11/2015 - Inserimento in visura dei dati di superficie.
Indirizzo		VIA PRIVATA FROSONONE n. 16 Piano T - 2										
Notifica				Partita		1756062		Mod.58				
Annotazioni		di studio: passaggi intermedi da esaminare										

Mappali Terreni Correlati

Codice Comune F205 - Foglio 367 - Particella 69

Situazione dell'unità immobiliare dal 03/07/1996

N.	DATI IDENTIFICATIVI				DATI DI CLASSAMENTO							DATI DERIVANTI DA
	Sezione Urbana	Foglio	Particella	Sub	Zona Cens.	Micro Zona	Categoria	Classe	Consistenza	Superficie Catastale	Rendita	
1		367	69	503	3		A/3	3	6 vani		Euro 681,72 L. 1.320.000	ISTRUMENTO (ATTO PUBBLICO) del 03/07/1996 in atti dal 16/11/1999 DIVISIONE (n. 20284.3/1996)
Indirizzo		VIA PRIVATA FROSONONE n. 16 Piano T - 2										
Notifica				Partita		1756062		Mod.58				
Annotazioni		di studio: passaggi intermedi da esaminare										

Mappali Terreni Correlati

Codice Comune F205 - Foglio 367 - Particella 69

Visura storica per immobile

Situazione degli atti informatizzati al 23/03/2024

Situazione dell'unità immobiliare dal 09/06/1994

N.	DATI IDENTIFICATIVI				DATI DI CLASSAMENTO							DATI DERIVANTI DA
	Sezione Urbana	Foglio	Particella	Sub	Zona Cens.	Micro Zona	Categoria	Classe	Consistenza	Superficie Catastale	Rendita	
1		367	69	503	3		A/3	3	6 vani		L. 1.320.000	FRAZIONAMENTO E FUSIONE del 09/06/1994 in atti dal 20/12/1994 VAR.SPAZI INTERNI, VAR.DESTIN. DA DEPOSITO AD ABITAZIONE (n. 15780/1994)
Indirizzo: VIA PROSINONE n. 16 PIANO T - 2												
Notifica: Partito: 1503469 Mod.58												

L' intestazione alla data della richiesta deriva dai seguenti atti:

Situazione degli intestati dal 05/07/1996

N.	DATI ANAGRAFICI	CODICE FISCALE	DIRITTI E ONERI REALI
1	[REDACTED]	[REDACTED]	(1) Proprietà 1/1
DATI DERIVANTI DA: Atto del 05/07/1996 Pubblico ufficiale [REDACTED] Sede MILANO (MI) Repertorio [REDACTED] FOR Sede MILANO (MI) Registrazione [REDACTED] registrato in data 23/07/1996 - DIVISIONE Voltura [REDACTED] Pratica n. [REDACTED] del 31/10/2001			

Situazione degli intestati dal 03/07/1996

N.	DATI ANAGRAFICI	CODICE FISCALE	DIRITTI E ONERI REALI
1	[REDACTED]	[REDACTED]	(1) Proprietà 1000/1000 fino al 05/07/1996
DATI DERIVANTI DA: Atto del 03/07/1996 Pubblico ufficiale [REDACTED] Sede MILANO (MI) Repertorio [REDACTED] DIVISIONE Trascrizione [REDACTED] atti dal 16/11/1999			

Situazione degli intestati dal 09/06/1994

N.	DATI ANAGRAFICI	CODICE FISCALE	DIRITTI E ONERI REALI
1	[REDACTED]	[REDACTED]	(1) Proprietà fino al 26/02/1994
DATI DERIVANTI DA: FRAZIONAMENTO E FUSIONE del 09/06/1994 in atti dal 20/12/1994 VAR.SPAZI INTERNI, VAR.DESTIN. DA DEPOSITO AD ABITAZIONE (n. 15780/1994)			

Situazione degli intestati dal 26/02/1994

N.	DATI ANAGRAFICI	CODICE FISCALE	DIRITTI E ONERI REALI
1	[REDACTED]	[REDACTED]	(1) Proprietà 1/4 fino al 03/07/1996
2	[REDACTED]	[REDACTED]	(1) Proprietà 1/4 fino al 03/07/1996
3	[REDACTED]	[REDACTED]	(1) Proprietà 1/4 fino al 03/07/1996
4	[REDACTED]	[REDACTED]	(1) Proprietà 1/4 fino al 03/07/1996



Aristegale.net - E' vietata la stampa e la riproduzione dei documenti per fini di carattere commerciale. Pubblicazione eseguita giusta iscriv. elenco Min. della Giustizia PG 28/10/2009

Visura storica per immobile

Situazione degli atti informatizzati al 23/03/2024

DATI DERIVANTI DA	DENUNZIA (NEI PASSAGGI PER CAUSA DI MORTE) del 26/02/1994 - UR Sede MILANO (MI) Registrazione [REDACTED] registrato in data 01/07/1994 - Voltura n. [REDACTED] in atti dal 26/01/1996
--------------------------	---

Per ulteriori variazioni richiedere le visure storiche dei seguenti immobili soppressi, originari del precedente

Foglio 367 Particella 69 Subalterno 1; Foglio 367 Particella 69 Subalterno 2; Foglio 367 Particella 69 Subalterno 3; Foglio 367 Particella 69 Subalterno 4; Foglio 367 Particella 69 Subalterno 5; Foglio 367 Particella 69 Subalterno 6;

Visura telematica

Tributi speciali: Euro 0,90

* Codice Fiscale Validato in Anagrafe Tributaria.

** Si intendono escluse le "superfici di balconi, terrazzi e aree scoperte pertinenziali e accessorie, comunicanti o non comunicanti"
(cfr. Provvedimento del Direttore dell'Agenzia delle Entrate 29 marzo 2013).

ASTALEGALE.NET



ALLEGATO I.D
Documentazione catastale

visura storica e planimetria CORPO D



Visura storica per immobile

Situazione degli atti informatizzati al 23/03/2024

Dati della richiesta	Comune di MILANO (Codice:F205)
Catasto Fabbricati	Provincia di MILANO
	Foglio: 367 Particella: 201 Sub.: 2

INTESTATO

1		(1) Proprietà 1/1
---	--	-------------------

Unità immobiliare dal 09/11/2015

N.	DATI IDENTIFICATIVI				DATI DI CLASSAMENTO						DATI DERIVANTI DA	
	Sezione Urbana	Foglio	Particella	Sub	Zona Cens.	Micro Zona	Categoria	Classe	Consistenza	Superficie Catastale		Rendita
1		367	201	2	3		C/6	7	12 m ²	Totale: 12 m ²	Euro 70,03	Variazione del 09/11/2015 - Inserimento in visura dei dati di superficie.
Indirizzo		VIA PRIVATA FROSINONE n. 16 Piano I										
Notifica												
Annotazioni		di studio: passaggi intermedi da esaminare										

Mappali Terreni Correlati

Codice Comune F205 - Foglio 367 - Particella 201

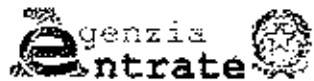
Situazione dell'unità immobiliare dal 03/07/1996

N.	DATI IDENTIFICATIVI				DATI DI CLASSAMENTO						DATI DERIVANTI DA	
	Sezione Urbana	Foglio	Particella	Sub	Zona Cens.	Micro Zona	Categoria	Classe	Consistenza	Superficie Catastale		Rendita
1		367	201	2	3		C/6	7	12 m ²		Euro 70,03 L. 135.600	ISTRUMENTO (ATTO PUBBLICO) del 03/07/1996 in atti dal 16/11/1999 DIVISIONE (n. 20284.3/1996)
Indirizzo		VIA PRIVATA FROSINONE n. 16 Piano I										
Notifica												
Annotazioni		di studio: passaggi intermedi da esaminare										

Mappali Terreni Correlati

Codice Comune F205 - Foglio 367 - Particella 201





Ufficio Provinciale di Milano - Territorio
Servizi Catastali

Data: 23/03/2024 Ora: 15.53.34

Fine

Visura n.: T64243 Pag: 3

Visura storica per immobile

Situazione degli atti informatizzati al 23/03/2024

Visura telematica

Tributi speciali: Euro 0,90

* Codice Fiscale Validato in Anagrafe Tributaria.

ASTALEGALE.NET



ALLEGATO 1.E
Documentazione catastale

visura storica e planimetria CORPO E



Visura storica per immobile

Situazione degli atti informatizzati al 23/03/2024

Dati della richiesta	Comune di MILANO (Codice:F205)
Catasto Fabbricati	Provincia di MILANO
	Foglio: 367 Particella: 201 Sub.: 3

INTESTATO

	(1) Proprietà 1/1
--	-------------------

Unità immobiliare dal 09/11/2015

N.	DATI IDENTIFICATIVI				DATI DI CLASSAMENTO							DATI DERIVANTI DA	
	Sezione Urbana	Foglio	Particella	Sub	Zona Cens.	Micro Zona	Categoria	Classe	Consistenza	Superficie Catastale	Rendita		
1		367	201	3	3		C/6	7	12 m ²	Totale: 12 m ²	Euro 70,03	Variazione del 09/11/2015 - Inserimento in visura dei dati di superficie.	
Indirizzo		VIA PRIVATA FROSINONE n. 16 Piano I											
Notifica							Partita		1756062		Mod.58		
Annotazioni		di studio: passaggi incrociati da esaminare											

Mappali Terreni Correlati

Codice Comune F205 - Foglio 367 - Particella 201

Situazione dell'unità immobiliare dal 03/07/1996

N.	DATI IDENTIFICATIVI				DATI DI CLASSAMENTO							DATI DERIVANTI DA	
	Sezione Urbana	Foglio	Particella	Sub	Zona Cens.	Micro Zona	Categoria	Classe	Consistenza	Superficie Catastale	Rendita		
1		367	201	3	3		C/6	7	12 m ²		Euro 70,03 L. 135.600	ISTRUMENTO (ATTO PUBBLICO) del 03/07/1996 in atti dal 16/11/1999 DIVISIONE (n. 20284.3/1996)	
Indirizzo		VIA PRIVATA FROSINONE n. 16 Piano T											
Notifica							Partita		1756062		Mod.58		
Annotazioni		di studio: passaggi incrociati da esaminare											

Mappali Terreni Correlati

Codice Comune F205 - Foglio 367 - Particella 201



Visura storica per immobile

Situazione degli atti informatizzati al 23/03/2024

Situazione dell'unità immobiliare dal 09/06/1994

N.	DATI IDENTIFICATIVI				DATI DI CLASSAMENTO							DATI DERIVANTI DA
	Sezione Urbana	Foglio	Particella	Sub	Zona Cens.	Micro Zona	Categoria	Classe	Consistenza	Superficie Catastale	Rendita	
1		367	201	3	3		C/6	7	12 m ²		L. 135.600	COSTITUZIONE del 09/06/1994 in atti dal 20/12/1994 FABBRICATO ESCLUSO (n. 15783/1994)
Indirizzo		VIA FROSINONE n. 16 Piano I										
Notifica					Partita		1503403		Mod. SS			

L'instestazione alla data della richiesta deriva dai seguenti atti:

Situazione degli intestati dal 05/07/1996

N.	DATI ANAGRAFICI	CODICE FISCALE	DIRITTI E ONERI REALI
1	[REDACTED]	[REDACTED]	(1) Proprieta' 1/1
DATI DERIVANTI DA		Atto del 05/07/1996 Pubblico ufficiale [REDACTED] Sede MILANO (MI) Repertorio [REDACTED] UR Sede MILANO (MI) Registrazione [REDACTED] registrato in data 23/07/1996 - DIVISIONE Volture n. [REDACTED] Pratica n. [REDACTED] in atti dal 31/10/2001	

Situazione degli intestati dal 03/07/1996

N.	DATI ANAGRAFICI	CODICE FISCALE	DIRITTI E ONERI REALI
1	[REDACTED]	[REDACTED]	(1) Proprieta' 1000/1000 fino al 05/07/1996
DATI DERIVANTI DA		Atto del 03/07/1996 Pubblico ufficiale [REDACTED] Sede MILANO (MI) Repertorio [REDACTED] DIVISIONE Trascrizione [REDACTED] in atti dal 16/11/1999	

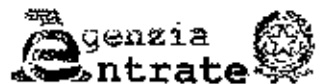
Situazione degli intestati dal 09/06/1994

N.	DATI ANAGRAFICI	CODICE FISCALE	DIRITTI E ONERI REALI
1	[REDACTED]	[REDACTED]	(1) Proprieta' fino al 26/02/1994
DATI DERIVANTI DA		COSTITUZIONE del 09/06/1994 in atti dal 20/12/1994 FABBRICATO ESCLUSO (n. 15783/1994)	

Situazione degli intestati dal 26/02/1994

N.	DATI ANAGRAFICI	CODICE FISCALE	DIRITTI E ONERI REALI
1	[REDACTED]	[REDACTED]	(1) Proprieta' 1/4 fino al 03/07/1996
2	[REDACTED]	[REDACTED]	(1) Proprieta' 1/4 fino al 03/07/1996
3	[REDACTED]	[REDACTED]	(1) Proprieta' 1/4 fino al 03/07/1996
4	[REDACTED]	[REDACTED]	(1) Proprieta' 1/4 fino al 03/07/1996
DATI DERIVANTI DA		DENUNCIA (NEL PASSAGGI PER CAUSA DI MORTE) del 26/02/1994 - UR Sede MILANO (MI) Registrazione [REDACTED] registrato in data 01/07/1994 - Volture n. [REDACTED] in atti dal 26/01/1996	





Ufficio Provinciale di Milano - Territorio
Servizi Catastali

Data: 23/03/2024 Ora: 15.54.04

Fine

Visura n.: T64277 Pag: 3

Visura storica per immobile

Situazione degli atti informatizzati al 23/03/2024

Visura telematica

Tributi speciali: Euro 0,90

* Codice Fiscale Validato in Anagrafe Tributaria.

ASTALEGALE.NET



ALLEGATO 1.F
Documentazione catastale

visura storica e planimetria CORPO F



Visura storica per immobile

Situazione degli atti informatizzati al 21/10/2023

Dati della richiesta	Comune di MILANO (Codice:F205)
	Provincia di MILANO
Catasto Fabbricati	Foglio: 367 Particella: 69 Sub.: 501

INTESTATO

1	(1) Proprieta' 1000/1000
---	--------------------------

Unità immobiliare dal 09/11/2015

N.	DATI IDENTIFICATIVI				DATI DI CLASSAMENTO							DATI DERIVANTI DA	
	Sezione Urbana	Foglio	Particella	Sub	Zona Cons.	Micro Zona	Categoria	Classe	Consistenza	Superficie Catastale	Rendita		
1		367	69	501	3		A/3	3	5,5 vani	Totale: 98 m ² Totale: escluse aree scoperte**: 98 m ²	Euro 624,91	Variazione del 09/11/2015 - Inserimento in visura dei dati di superficie.	
Indirizzo		VIA PRIVATA FROSINONI n. 16 Piano T											
Notifica							Partita		1743203		Mod.58		-
Annotazioni		di studio: passaggi intermedi da esaminare											

Mappali Terreni Correlati

Codice Comune F205 - Foglio 367 - Particella 69


Situazione dell'unità immobiliare dal 08/10/1999

N.	DATI IDENTIFICATIVI				DATI DI CLASSAMENTO							DATI DERIVANTI DA	
	Sezione Urbana	Foglio	Particella	Sub	Zona Cons.	Micro Zona	Categoria	Classe	Consistenza	Superficie Catastale	Rendita		
1		367	69	501	3		A/3	3	5,5 vani		Euro 624,91 L. 1.210.000	ISTRUMENTO (ATTO PUBBLICO) del 08/10/1999 in atti dal 03/11/1999 COMPRAVENDITA ()	
Indirizzo		VIA PRIVATA FROSINONI n. 16 Piano T											
Notifica							Partita		1743203		Mod.58		-
Annotazioni		di studio: passaggi intermedi da esaminare											

Mappali Terreni Correlati

Codice Comune F205 - Foglio 367 - Particella 69





Ufficio Provinciale di Milano - Territorio
Servizi Catastali

Data: 21/10/2023 Ora: 13.11.04

Fine

Visura n.: T54549 Pag: 3

Visura storica per immobile Situazione degli atti informatizzati al 21/10/2023

DATI DERIVANTI DA	DENUNZIA (NEI PASSAGGI PER CAUSA DI MORTE) del 26/02/1994 - UR Sede MILANO (MI) Registrazione [REDACTED] registrato in data 01/07/1994 - Voltura n. [REDACTED] in atti del 26/01/1996
-------------------	---

Per ulteriori variazioni richiedere le visure storiche dei seguenti immobili soppressi, originari del precedente

Foglio 367 Particella 69 Subalterno 1; Foglio 367 Particella 69 Subalterno 2; Foglio 367 Particella 69 Subalterno 3; Foglio 367 Particella 69 Subalterno 4; Foglio 367 Particella 69 Subalterno 5; Foglio 367 Particella 69 Subalterno 6;

Visura telematica

Tributi speciali: Euro 0,90

* Codice Fiscale Validato in Anagrafe Tributaria.

** Si intendono escluse le "superfici di balconi, terrazzi e aree scoperte pertinenziali e accessorie, comunicanti o non comunicanti"
(cfr. Provvedimento del Direttore dell'Agenzia delle Entrate 29 marzo 2013).

ASTALEGALE.NET



ALLEGATO 1.G
Documentazione catastale

visura storica e planimetria CORPO G



Visura storica per immobile

Situazione degli atti informatizzati al 21/10/2023

Dati della richiesta	Comune di MILANO (Codice:F205)
	Provincia di MILANO
Catasto Fabbricati	Foglio: 367 Particella: 202

INTESTATO

1		(1) Proprieta' 1000/1000
---	--	--------------------------

Unità immobiliare dal 09/11/2015

N.	DATI IDENTIFICATIVI				DATI DI CLASSAMENTO							DATI DERIVANTI DA
	Sezione Urbana	Foglio	Particella	Sub	Zona Cens.	Micro Zona	Categoria	Classe	Consistenza	Superficie Catastale	Rendita	
1		367	202		3		C/6	7	12 m ²	Totale: 12 m ²	Euro 70,03	Variazione del 09/11/2015 - Inserimento in visura dei dati di superficie.
Indirizzo		VIA PRIVATA FROSINONE n. 16 Piano T										
Notifica				Partita		1743203		Mod.58				
Annotazioni		di studio; passaggi intermedi da esaminare										

Mappali Terreni Correlati

Codice Comune F205 - Foglio 367 - Particella 202

Situazione dell'unità immobiliare dal 08/10/1999

N.	DATI IDENTIFICATIVI				DATI DI CLASSAMENTO							DATI DERIVANTI DA
	Sezione Urbana	Foglio	Particella	Sub	Zona Cens.	Micro Zona	Categoria	Classe	Consistenza	Superficie Catastale	Rendita	
1		367	202		3		C/6	7	12 m ²		Euro 70,03 L. 135.600	ISTRUMENTO (ATTO PUBBLICO) del 08/10/1999 - Atti dal 05/11/1999 COMPRAVENDITA (n. [redacted])
Indirizzo		VIA PRIVATA FROSINONE n. 16 Piano T										
Notifica				Partita		1743203		Mod.58				
Annotazioni		di studio; passaggi intermedi da esaminare										

Mappali Terreni Correlati

Codice Comune F205 - Foglio 367 - Particella 202



Asistegale.net - E' vietata la stampa e la riproduzione dei documenti per fini di carattere commerciale. Pubblicazione eseguita giusta iscriv. elenco Min. della Giustizia. PDG 28/10/2009

Visura storica per immobile

Situazione degli atti informatizzati al 21/10/2023

Situazione dell'unità immobiliare dal 09/06/1994

N.	DATI IDENTIFICATIVI				DATI DI CLASSAMENTO							DATI DERIVANTI DA
	Sezione Urbana	Foglio	Particella	Sub	Zona Cens.	Micro Zona	Categoria	Classe	Consistenza	Superficie Catastale	Rendita	
1		367	202		3		C/6	7	12 m ²		L. 135.600	COSTITUZIONE del 09/06/1994 in atti dal 20/12/1994 FABBRICATO ESCLUSO (n. 15782/1994)
Indirizzo		VIA FROSINONE n. 16 Primo I										
Notifica					Partita		1503403			Mod.58		

L'instestazione alla data della richiesta deriva dai seguenti atti:

Situazione degli intestati dal 08/10/1999

N.	DATI ANAGRAFICI	CODICE FISCALE	DIRITTI E ONERI REALI
1	[REDACTED]	[REDACTED]	(1) Proprieta' 1000/1000
DATI DERIVANTI DA [REDACTED] del 08/10/1999 Pubblico ufficiale [REDACTED] di MILANO (MI) Repertorio [REDACTED] - COMPRAVENDITA Trascrizione [REDACTED] del 03/11/1999			

Situazione degli intestati dal 05/07/1996

N.	DATI ANAGRAFICI	CODICE FISCALE	DIRITTI E ONERI REALI
1	[REDACTED]	[REDACTED]	(1) Proprieta' 1/3 fino al 08/10/1999
DATI DERIVANTI DA [REDACTED] del 05/07/1996 Pubblico ufficiale [REDACTED] Sede MILANO (MI) Repertorio [REDACTED] UR Sede MILANO (MI) Registrazione [REDACTED] registrato in data 23/07/1996 - DIVISIONE Volture [REDACTED] - Pratica n. [REDACTED] in atti dal 31/10/2001			

Situazione degli intestati dal 09/06/1994

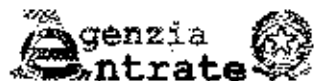
N.	DATI ANAGRAFICI	CODICE FISCALE	DIRITTI E ONERI REALI
1	[REDACTED]	[REDACTED]	(1) Proprieta' fino al 26/02/1994
DATI DERIVANTI DA COSTITUZIONE del 09/06/1994 in atti dal 20/12/1994 FABBRICATO ESCLUSO (n. 15782/1994)			

Situazione degli intestati dal 26/02/1994

N.	DATI ANAGRAFICI	CODICE FISCALE	DIRITTI E ONERI REALI
1	[REDACTED]	[REDACTED]	(1) Proprieta' 1/4 fino al 05/07/1996
2	[REDACTED]	[REDACTED]	(1) Proprieta' 1/4 fino al 05/07/1996
3	[REDACTED]	[REDACTED]	(1) Proprieta' 1/4 fino al 05/07/1996
4	[REDACTED]	[REDACTED]	(1) Proprieta' 1/4 fino al 05/07/1996
DATI DERIVANTI DA DENUNZIA (NEI PASSAGGI PER CAUSA DI MORTE) del 26/02/1994 - UR Sede MILANO (MI) Registrazione [REDACTED] registrato in data 01/07/1994 - Volture n. [REDACTED] in atti dal 26/02/1996			



Astategale.net - E' vietata la stampa e la riproduzione dei documenti per fini di carattere commerciale. Pubblicazione eseguita giusta iscriv. elenco Min. della Giustizia PG 28/10/2009



Ufficio Provinciale di Milano - Territorio
Servizi Catastali

Data: 21/10/2023 Ora: 13.10.54

Fine

Visura n.: T54494 Pag: 3

Visura storica per immobile Situazione degli atti informatizzati al 21/10/2023

Visura telematica

Tributi speciali: Euro 0,90

* Codice Fiscale Validato in Anagrafe Tributaria.

ASTALEGALE.NET



ALLEGATO I.W
Documentazione catastale

visura storica e planimetria CORPO W



Ufficio provinciale di: MILANO Territorio

Situazione aggiornata al : 23/03/2024

Dati della ricerca

Catasto: **Fabbricati**

Comune di: **MILANO** Codice: **F205**

Foglio: **387** Particella: **203**

Elenco Immobili

NESSUNA CORRISPONDENZA TROVATA

[Indietro](#)



Visura storica per immobile

Situazione degli atti informatizzati al 15/02/2024

Dati della richiesta	Comune di MILANO (Codice:F205)
	Provincia di MILANO
Catasto Terreni	Foglio: 367 Particella: 203

Area di enti urbani e promiscui dal 22/01/2014

N.	DATI IDENTIFICATIVI				DATI CLASSAMENTO				DATI DERIVANTI DA
	Foglio	Particella	Sub	Porz	Qualità Classe	Superficie(m ²) ha are ca	Deduz	Reddito Dominicale Agrario	
1	367	203		-	ENTE URBANO	00 12			VARIAZIONE GEOMETRICA del 21/01/2014 Pratica n. MI0029573 in atti dal 22/01/2014 BIC (n. 27542.1/2014)
Notifica					Partita		1		
Annotazioni					di immobile: VARIAZIONE GEOMETRICA(TM.N.14531/90)				

Sono stati inoltre variati i seguenti immobili:

Foglio:367 Particella:65 ; Foglio:367 Particella:201 ; Foglio:367 Particella:202 ;

Area di enti urbani e promiscui dal 29/04/1994

N.	DATI IDENTIFICATIVI				DATI CLASSAMENTO				DATI DERIVANTI DA
	Foglio	Particella	Sub	Porz	Qualità Classe	Superficie(m ²) ha are ca	Deduz	Reddito Dominicale Agrario	
1	367	203		-	ENTE URBANO	00 12			TIPO MAPPALE del 29/04/1994 in atti dal 03/05/1994 (n. 14531.1/1994)
Notifica					Partita		1		

Sono stati inoltre variati i seguenti immobili:

Foglio:367 Particella:65 ; Foglio:367 Particella:70 ; Foglio:367 Particella:82 ; Foglio:367 Particella:201 ; Foglio:367 Particella:202 ;



Visura storica per immobile

Situazione degli atti informatizzati al 15/02/2024

Per ulteriori variazioni richiedere le visure storiche dei seguenti immobili soppressi, originari del precedente

Foglio 367 Particella 65 ; Foglio 367 Particella 70 ; Foglio 367 Particella 82 ;

Visura telematica

Tributi speciali: Euro 0,90

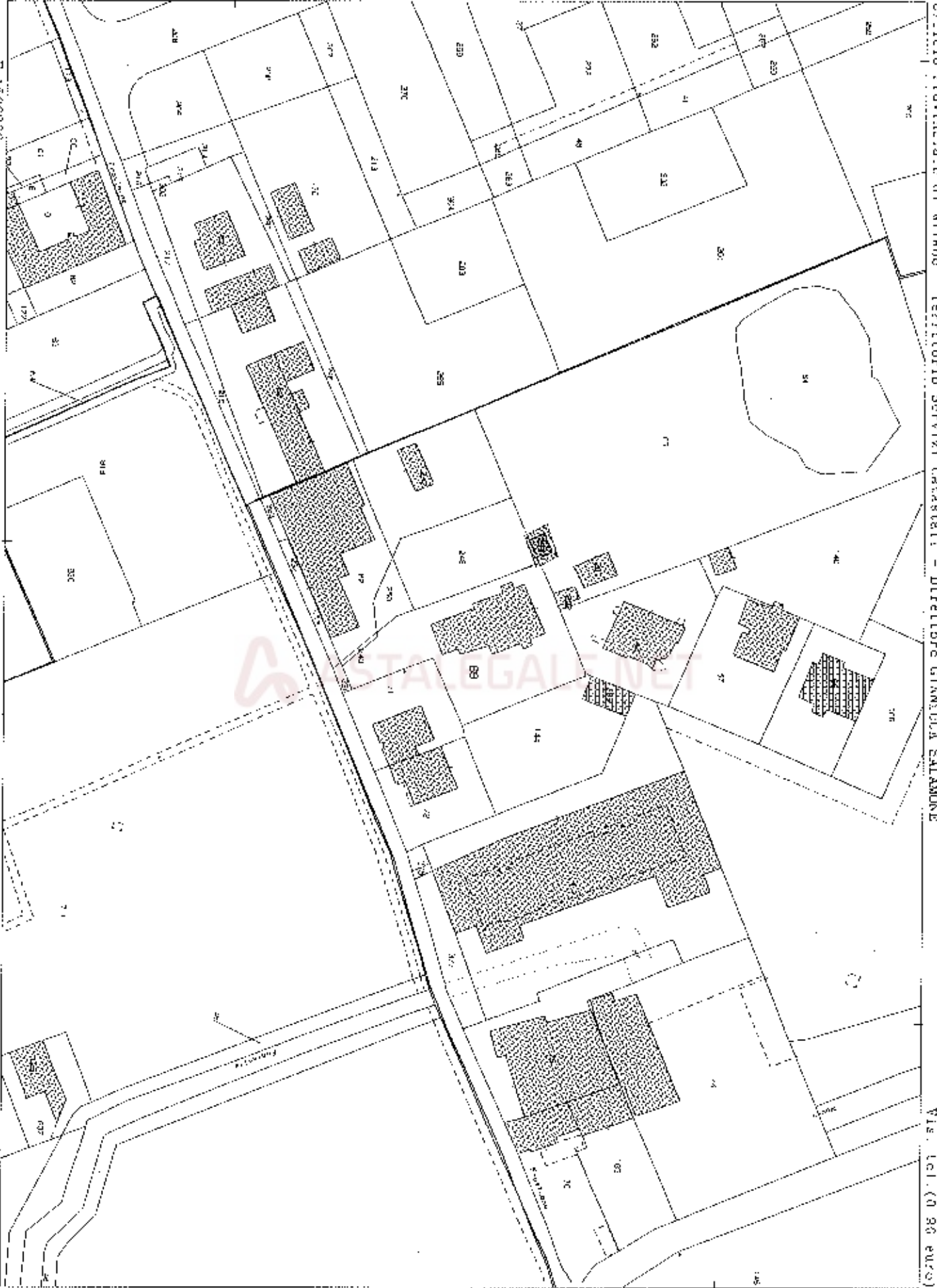
 ASTALEGALE.NET



N=5034300

Firmato Da: ALESSANDRA TESTA Emesso Da: INFOCENT FIRMA QUALIFICATA 2 Serial#: 1574168

Ufficio Provinciale di Milano Territorio Servizi Catastrali - Direttore GIANLUCA SALAMONE



Via L. C. (0.30 euro)

Comune: (MI) MILANO
Foglio: 367

Scala originale: 1:1000
Dimensione cornice: 267.000 x 189.000 metri
Protocollo pratica T51906/2023

21 Ott 2023 12:44:24

ALLEGATO 1.X
Documentazione catastale

visura storica e planimetria CORPO X



Visura storica per immobile

Situazione degli atti informatizzati al 23/03/2024

Dati della richiesta	Comune di MILANO (Codice:F205)
	Provincia di MILANO
Catasto Fabbricati	Foglio: 367 Particella: 69 Sub.: 7

INTESTATO

1		(1) Proprietà
---	--	---------------

Unità immobiliare dal 09/11/2015

N.	DATI IDENTIFICATIVI				DATI DI CLASSAMENTO							DATI DERIVANTI DA	
	Sezione Urbana	Foglio	Particella	Sub	Zona Cens.	Micro Zona	Categoria	Classe	Consistenza	Superficie Catastale	Rendita		
1		367	69	7	3		C/2	4	19 m ²	Totale: 23 m ²	Euro 35,33	Variazione del 09/11/2015 - inserimento in visura dei dati di superficie.	
Indirizzo		VIA PRIVATA FROSINONE n. 16 Piano 3											
Notifica							Partita	1810629		Mod. 58			
Annotazioni		di studio: passaggi intermedi da esaminare											

Mappali Terreni Correlati

Codice Comune F205 - Foglio 367 - Particella 69

Situazione dell'unità immobiliare dal 03/07/1996

N.	DATI IDENTIFICATIVI				DATI DI CLASSAMENTO							DATI DERIVANTI DA	
	Sezione Urbana	Foglio	Particella	Sub	Zona Cens.	Micro Zona	Categoria	Classe	Consistenza	Superficie Catastale	Rendita		
1		367	69	7	3		C/2	4	19 m ²		Euro 35,33 L. 68,400	ISTRUMENTO (ATTO PUBBLICO) del 03/07/1996 in atti dal 16/11/1999 DIVISIONE (n. 20284.2/1996)	
Indirizzo		VIA PRIVATA FROSINONE n. 16 Piano 3											
Notifica							Partita	1810629		Mod. 58			
Annotazioni		di studio: passaggi intermedi da esaminare											

Mappali Terreni Correlati

Codice Comune F205 - Foglio 367 - Particella 69



Visura storica per immobile

Situazione degli atti informatizzati al 23/03/2024

Situazione dell'unità immobiliare dal 09/06/1994

N.	DATI IDENTIFICATIVI				DATI DI CLASSAMENTO							DATI DERIVANTI DA
	Sezione Urbana	Foglio	Particella	Sub	Zona Cens.	Micro Zona	Categoria	Classe	Consistenza	Superficie Catastale	Rendita	
1		367	69	7	3		C/2	4	19 m ²		L. 68.400	VARIAZIONE DELLA DESTINAZIONE del 09/06/1994 in atti dal 20/12/1994 DA ABITAZIONE A LAVANDERIA/DEPOSITO (n. 15786/1994)
Indirizzo		VIA PROSENONE n. 16 Piano 3										
Notifica		Partita			1503403			Mod.58				

Situazione dell'unità immobiliare dall'impianto meccanografico

N.	DATI IDENTIFICATIVI				DATI DI CLASSAMENTO							DATI DERIVANTI DA
	Sezione Urbana	Foglio	Particella	Sub	Zona Cens.	Micro Zona	Categoria	Classe	Consistenza	Superficie Catastale	Rendita	
1		367	69	7	3		A00					Impianto meccanografico del 30/06/1987
Indirizzo		VIA PROSENONE n. 16 Piano 3										
Notifica		Partita			21.3052			Mod.58				

L'instestazione alla data della richiesta deriva dai seguenti atti:

Situazione degli intestati dal 08/10/1999

N.	DATI ANAGRAFICI	CODICE FISCALE	DIRITTI E ONERI REALI
1	[REDACTED]	[REDACTED]	(1) Proprietà
DATI DERIVANTI DA		Atto del 08/10/1999 Pubblico ufficiale [REDACTED] Sede MILANO (MI) Repertorio [REDACTED] COMPRAVENDITA Voltura [REDACTED] n. [REDACTED] di dal 17/04/2000	

Situazione degli intestati dal 05/07/1996

N.	DATI ANAGRAFICI	CODICE FISCALE	DIRITTI E ONERI REALI
1	[REDACTED]	[REDACTED]	(1) Proprietà 1/3 fino al 08/10/1999
2	[REDACTED]	[REDACTED]	(1) Proprietà 1/3 fino al 08/10/1999
3	[REDACTED]	[REDACTED]	(1) Proprietà 1/3 fino al 08/10/1999
DATI DERIVANTI DA		Atto del 05/07/1996 Pubblico ufficiale [REDACTED] Sede MILANO (MI) Repertorio n. [REDACTED] R. Sede MILANO (MI) Registrazione [REDACTED] registrato in data 23/07/1996 - DIVISIONE Voltura n. 981352 in atti dal 31/10/2001	



Visura storica per immobile

Situazione degli atti informatizzati al 23/03/2024

Situazione degli intestati dal 03/07/1996

N.	DATI ANAGRAFICI	CODICE FISCALE	DIRITTI E ONERI REALI
1	[REDACTED]	[REDACTED]	(1) Proprieta' 1/3 fino al 05/07/1996
2	[REDACTED]	[REDACTED]	(1) Proprieta' 1/3 fino al 05/07/1996
3	[REDACTED]	[REDACTED]	(1) Proprieta' 1/3 fino al 05/07/1996
DATI DERIVANTI DA			
Atto del 03/07/1996 Pubblico ufficiale [REDACTED] Sede MILANO (MI) Repertorio [REDACTED] DIVISIONE Trascrizione [REDACTED] anni dal 16/11/1999			

Situazione degli intestati dal 26/02/1994

N.	DATI ANAGRAFICI	CODICE FISCALE	DIRITTI E ONERI REALI
1	[REDACTED]	[REDACTED]	(1) Proprieta' 1/4 fino al 03/07/1996
2	[REDACTED]	[REDACTED]	(1) Proprieta' 1/4 fino al 03/07/1996
3	[REDACTED]	[REDACTED]	(1) Proprieta' 1/4 fino al 03/07/1996
4	[REDACTED]	[REDACTED]	(1) Proprieta' 1/4 fino al 03/07/1996
DATI DERIVANTI DA			
DENUNZIA (NEI PASSAGGI PER CAUSA DI MORTE) del 26/02/1994 - 1/R Sede MILANO (MI) Registrazione [REDACTED] registrato in data 01/07/1994 - Voltura [REDACTED] atti dal 26/01/1996			

Situazione degli intestati relativa ad atto del 08/06/1966 (antecedente all'impianto meccanografico)

N.	DATI ANAGRAFICI	CODICE FISCALE	DIRITTI E ONERI REALI
1	[REDACTED]	[REDACTED]	(1) Proprieta' fino al 26/02/1994
DATI DERIVANTI DA			
Atto del 08/06/1966 Pubblico ufficiale [REDACTED] Sede MILANO (MI) Repertorio [REDACTED] Sede MILANO (MI) Registrazione [REDACTED] registrato in data 24/06/1966 - COMPRAVENDITA Voltura [REDACTED] atti dal 06/05/1994			

Situazione degli intestati dall'impianto meccanografico

N.	DATI ANAGRAFICI	CODICE FISCALE	DIRITTI E ONERI REALI
1	[REDACTED]	[REDACTED]	fino al 08/06/1966
DATI DERIVANTI DA			
Impianto meccanografico del 30/06/1987			

Visura telematica

Tributi speciali: Euro 0,90

* Codice Fiscale Validato in Anagrafe Tributaria.

AGENZIA ENTRATE NET



Astatelgate.net - E' vietata la stampa e la riproduzione dei documenti per fini di carattere commerciale. Pubblicazione eseguita giusta iscriz. elenco Min. della Giustizia PDG 28/10/2009

ALLEGATO I.Y
Documentazione catastale

visura storica e planimetria CORPO Y



Visura storica per immobile

Situazione degli atti informatizzati al 23/03/2024

Dati della richiesta	Comune di MILANO (Codice:F205)
	Provincia di MILANO
Catasto Terreni	Foglio: 367 Particella: 248

INTESTATI

1			
2			(1) Proprietà 1/3
3			(1) Proprietà 1/3

Unità immobiliare dal 03/07/1996

N.	DATI IDENTIFICATIVI			DATI CLASSAMENTO					DATI DERIVANTI DA	
	Foglio	Particella	Sub	Perz	Qualità Classe	Superficie(m²)	Deduz	Reddito		
						ha are ca		Dominicale		Agrario
1	367	248		-	SEMIN IRRIG 2	04 10	IR94A	Euro 3,56 L. 6.888	Euro 3,81 L. 7.380	ISTRUMENTO (ATTO PUBBLICO) del 03/07/1996 in atti dal 09/11/1999 (n. 20284, I/1996)
Notificazioni		Partita		538855						
Annotazioni		di immobile; SR - PASSAGGI INTERMEDI DA ESAMINARE								

Sono stati inoltre varati i seguenti immobili:

Foglio:367 Particella:64 ;

Situazione dell'unità immobiliare dal 31/01/1996

N.	DATI IDENTIFICATIVI			DATI CLASSAMENTO					DATI DERIVANTI DA	
	Foglio	Particella	Sub	Perz	Qualità Classe	Superficie(m²)	Deduz	Reddito		
						ha are ca		Dominicale		Agrario
1	367	248		-	SEMIN IRRIG 2	04 10	IR94A	L. 6.888	L. 7.380	FRAZIONAMENTO del 31/01/1996 in atti dal 06/02/1996 (n. 3904, I/1996)



Visura storica per immobile

Situazione degli atti informatizzati al 23/03/2024

Notifica		Partita	200959
Autolazioni	di immobile: SR		

Nella variazione sono stati soppressi i seguenti immobili:

Foglio:367 Particella:68 ;

Sono stati inoltre variati i seguenti immobili:

Foglio:367 Particella:247 ;

L'intestazione alla data della richiesta deriva dai seguenti atti:

Situazione degli intestati dal 03/07/1996

N.	DATI ANAGRAFICI	CODICE FISCALE	DIRITTI E ONERI REALI
1	[REDACTED]	[REDACTED]	(1) Proprieta' 1/3
DATI DERIVANTI DA [REDACTED] VOLTURA DEL P.C. del 05/07/1996 Pubblico ufficiale [REDACTED] in atti dal 07/12/2011 [REDACTED] Pratica n. [REDACTED] ACQUISIZ. COD. FISCALE IST. [REDACTED] Voltura n. [REDACTED]			

Situazione degli intestati dal 03/07/1996

N.	DATI ANAGRAFICI	CODICE FISCALE	DIRITTI E ONERI REALI
1	[REDACTED]	[REDACTED]	(1) Proprieta' 1/3
2	[REDACTED]	[REDACTED]	(1) Proprieta' 1/3
3	[REDACTED]	[REDACTED]	(1) Proprieta' 1/3 fino al 03/07/1996
DATI DERIVANTI DA [REDACTED] Anno del 05/07/1996 Pubblico ufficiale [REDACTED] MILANO (MI) Repertorio n. [REDACTED] Trascrizione n. [REDACTED] in atti dal 09/11/1999 [REDACTED]			

Situazione degli intestati dal 31/01/1996

N.	DATI ANAGRAFICI	CODICE FISCALE	DIRITTI E ONERI REALI
1	[REDACTED]	[REDACTED]	(99) Da verificare fino al 26/02/1994
DATI DERIVANTI DA [REDACTED] FRAZIONAMENTO del 31/01/1996 in atti dal 06/02/1996 (n. 3904.1/1996)			

Situazione degli intestati dal 26/02/1994

N.	DATI ANAGRAFICI	CODICE FISCALE	DIRITTI E ONERI REALI
1	[REDACTED]	[REDACTED]	(1) Proprieta' 1/4 fino al 03/07/1996
2	[REDACTED]	[REDACTED]	(1) Proprieta' 1/4 fino al 03/07/1996
3	[REDACTED]	[REDACTED]	(1) Proprieta' 1/4 fino al 03/07/1996
4	[REDACTED]	[REDACTED]	(1) Proprieta' 1/4 fino al 03/07/1996



Astalegale.net - E' vietata la stampa e la riproduzione dei documenti per fini di carattere commerciale. Pubblicazione eseguita giusta iscriv. elenco Min. della Giustizia PDG 28/10/2009

Visura storica per immobile

Situazione degli atti informatizzati al 23/03/2024

DATI DERIVANTI DA DENUNZIA (NEI PASSAGGI PER CAUSA DI MORTE) del 26/02/1994 - UR Sede MILANO (MI) Registrazione n. [redacted] registrato in data 01/07/1994 - Voltura [redacted] uti dal 12/02/1996

Situazione dell'unità immobiliare che ha originato il precedente dall'impianto meccanografico

N.	DATI IDENTIFICATIVI			DATI CLASSAMENTO					DATI DERIVANTI DA	
	Foglio	Particella	Sub	Porz	Qualità Classe	Superficie(m ²)	Deduz	Reddito		
						ha are ca		Dominicale		Agrario
1	367	68		-	SEMIN IRRIG 2	09 30	IR94A	L. 15.624	L. 16.740	Impianto meccanografico del 01/01/1966
Notifica						Partita	200959			

L'intestazione alla data della richiesta deriva dai seguenti atti:

Situazione degli intestati dall'impianto meccanografico

N.	DATI ANAGRAFICI	CODICE FISCALE	DIRITTI E ONERI REALI
1	[redacted]	[redacted]	(99) Da verificare fino al 31/01/1996
DATI DERIVANTI DA		Impianto meccanografico del 01/01/1966	

Visura telematica

Tributi speciali: Euro 0,90

* Codice Fiscale Validato in Anagrafe Tributaria.



Visura storica per immobile

Situazione degli atti informatizzati al 23/03/2024

Dati della richiesta	Comune di MILANO (Codice:F205)
Catasto Terreni	Provincia di MILANO Foglio: 367 Particella: 250

Area di enti urbani e promiscui dal 31/01/1996

N.	DATI IDENTIFICATIVI			DATI CLASSAMENTO				DATI DERIVANTI DA		
	Foglio	Particella	Sub	Porz	Qualità Classe	Superficie(m ²)	Deduz.	Reddito		
						ha arc ca		Dominicale	Agrario	
1	367	250		-	ENTE URBANO	00 82				
FRAZIONAMENTO del 31/01/1996 in atti dal 06/02/1996 (n. 3904.3/1996)										
Notifica					Partita		1			
Annotazioni				di immobile: SR						

Sono stati inoltre variati i seguenti immobili:

Foglio:367 Particella:82 ; Foglio:367 Particella:252 ;

Situazione dell'unità immobiliare che ha originato il precedente dal 29/04/1994

N.	DATI IDENTIFICATIVI			DATI CLASSAMENTO				DATI DERIVANTI DA		
	Foglio	Particella	Sub	Porz	Qualità Classe	Superficie(m ²)	Deduz.	Reddito		
						ha arc ca		Dominicale	Agrario	
1	367	82		-	ENTE URBANO	05 40				
TIPO MAPPALE del 29/04/1994 in atti dal 03/05/1994 (n. 14531.1/1994)										
Notifica					Partita		1			

Sono stati inoltre variati i seguenti immobili:

Foglio:367 Particella:65 ; Foglio:367 Particella:70 ; Foglio:367 Particella:201 ; Foglio:367 Particella:202 ; Foglio:367 Particella:203 ;



Visura storica per immobile

Situazione degli atti informatizzati al 23/03/2024

Situazione dell'unità immobiliare dall'impianto meccanografico

N.	DATI IDENTIFICATIVI			DATI CLASSAMENTO					DATI DERIVANTI DA	
	Foglio	Particella	Sub	Porz.	Qualità Classe	Superficie(m ²)	Deduz.	Reddito		
						ha are ca		Dominicale		Agrario
1	367	82		-	FE D ACCERT	05 40				Impianto meccanografico del 01/01/1966
Notifica						Partita	300939			

L'instestazione alla data della richiesta deriva dai seguenti atti:

Situazione degli intestati dall'impianto meccanografico

N.	DATI ANAGRAFICI	CODICE FISCALE	DIRITTI E ONERI REALI
1	[REDACTED]	[REDACTED]	(99) Da verificare fino al 29/04/1994
DATI DERIVANTI DA		Impianto meccanografico del 01/01/1966	

Visura telematica

Tributi speciali: Euro 0,90

* Codice Fiscale Validato in Anagrafe Tributaria.



Aristalegale.net - E' vietata la stampa e la riproduzione dei documenti per fini di carattere commerciale. Pubblicazione eseguita giusta iscriz. elenco Min. della Giustizia PDG 28/10/2009

Visura storica per immobile

Situazione degli atti informatizzati al 23/03/2024

Dati della richiesta	Comune di MILANO (Codice: E205)
	Provincia di MILANO
Catasto Terreni	Foglio: 367 Particella: 69

Area di enti urbani e promiscui dal 31/01/1996

N.	DATI IDENTIFICATIVI			DATI CLASSAMENTO					DATI DERIVANTI DA	
	Foglio	Particella	Sub	Perz	Qualità Classe	Superficie(m²) ha are ca	Deduz	Reddito		
								Dominicale	Agrario	
1	367	69		-	ENTE URBANO	08 27				FRAZIONAMENTO del 31/01/1996 in atti dal 06/02/1996 (n. 3904.2/1996)
Notificazioni				Partita						
Annotazioni				di immobile: SR						

Sono stati inoltre variati i seguenti immobili:

Foglio:367 Particella:249 ; Foglio:367 Particella:251 ;

Mappali Fabbricati Correlati

Codice Comune E205 - Foglio 367 - Particella 69/

Area di enti urbani e promiscui dal 23/06/1994

N.	DATI IDENTIFICATIVI			DATI CLASSAMENTO					DATI DERIVANTI DA	
	Foglio	Particella	Sub	Perz	Qualità Classe	Superficie(m²) ha are ca	Deduz	Reddito		
								Dominicale	Agrario	
1	367	69		-	ENTE URBANO	09 00				TIPO MAPPALE in atti dal 23/06/1994 (n. 22832.1/1994)
Notificazioni				Partita						



Visura storica per immobile

Situazione degli atti informatizzati al 23/03/2024

Situazione dell'unità immobiliare dall'impianto meccanografico

N.	DATI IDENTIFICATIVI			DATI CLASSAMENTO				DATI DERIVANTI DA	
	Foglio	Particella	Sub	Porz	Qualità Classe	Superficie(m²)	Deduz	Reddito	
						ha are ca		Dominicale	Agrario
1	367	69		-	FABBRURALE	09 00			
Impianto meccanografico del 01/01/1966									
Notifica						Partita		201778	

L'instestazione alla data della richiesta deriva dai seguenti atti:

Situazione degli intestati dal 08/06/1966

N.	DATI ANAGRAFICI	CODICE FISCALE	DIRITTI E ONERI REALI
1	[REDACTED]	[REDACTED]	(99) Da verificare fino al 23/06/1994
DATI DERIVANTI DA: Atto del 08/06/1966 Pubblico ufficiale [REDACTED] Sede MILANO (MI) Repertorio [REDACTED] U Sede MILANO (MI) Registrazione Volume F. [REDACTED] registrato in data 24/06/1966 - Volura n. [REDACTED]			

Situazione degli intestati dall'impianto meccanografico

N.	DATI ANAGRAFICI	CODICE FISCALE	DIRITTI E ONERI REALI
1	[REDACTED]	[REDACTED]	(99) Da verificare fino al 08/06/1966
DATI DERIVANTI DA: Impianto meccanografico del 01/01/1966			

Visura telematica

Tributi speciali: Euro 0,90

* Codice Fiscale Validato in Anagrafe Tributaria.

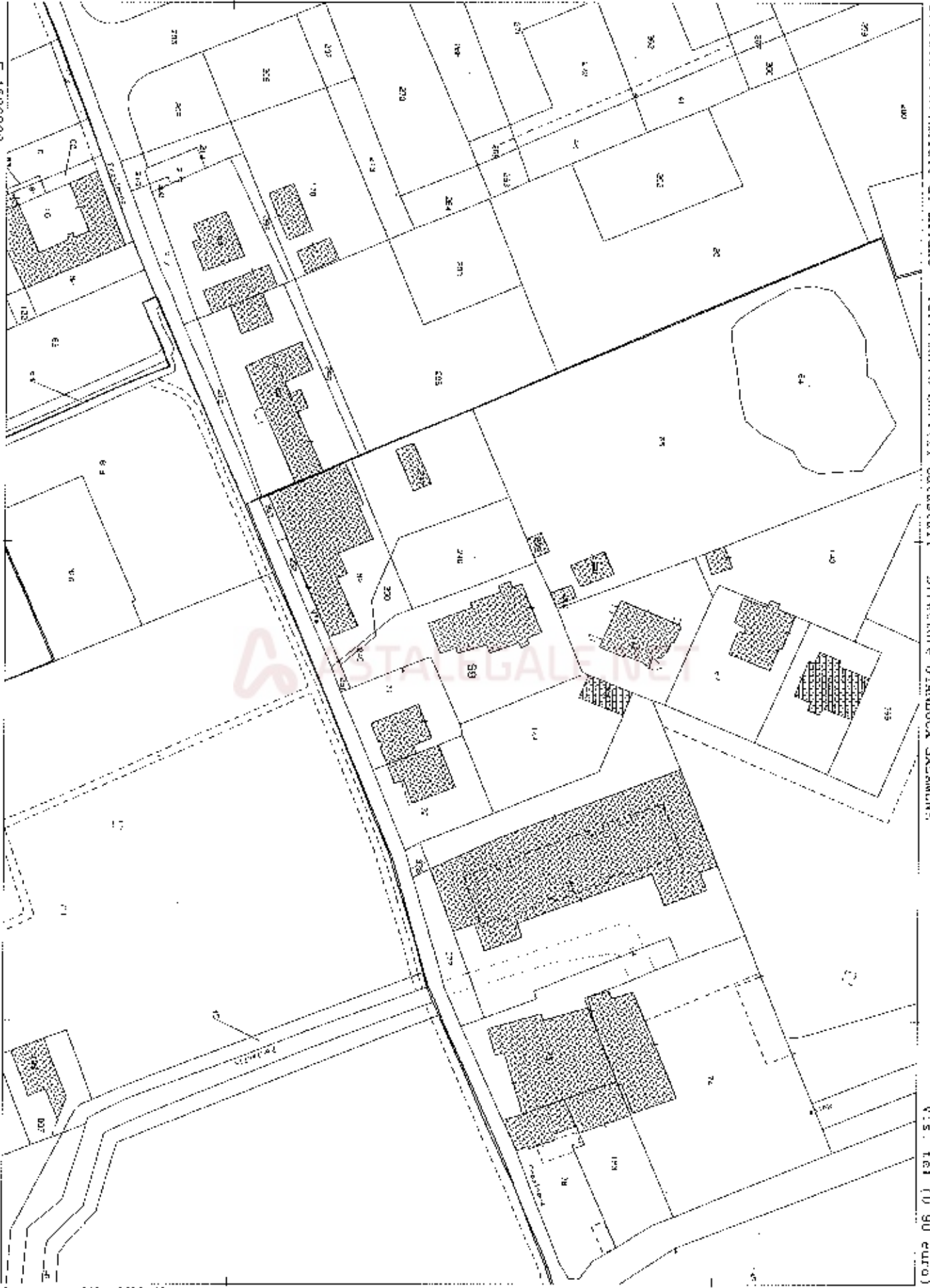




N=5034300

F=1506200
Firmato Da: ALESSANDRA TESTA Emesso Da: INFOCERT FIRMA QUALIFICATA 2 Serial#: 167346a

Ufficio Provinciale di Milano - Territorio Servizi Catastrali - Direttore GIANLUCA SALAMONE



Via. tel (0 90 euro)

1 Particella: 68

Comune: (MI) MILANO
Foglio: 367

Scala originale: 1.1000
Dimensione cornice: 287.000 x 189.080 metr
Protocollo pratica T51906/2023

21-011 2023 12:41:24

ALLEGATO I.Z
Documentazione catastale

visura storica e planimetria CORPO Z



Visura storica per immobile

Situazione degli atti informatizzati al 23/03/2024

Dati della richiesta	Comune di MILANO (Codice:F205)
	Provincia di MILANO
Catasto Terreni	Foglio: 367 Particella: 64

INTESTATI

1			(1) Proprieta' 1/3
2			(1) Proprieta' 1/3
3			(1) Proprieta' 1/3

Unità immobiliare dal 03/07/1996

N.	DATI IDENTIFICATIVI				DATI CLASSAMENTO				DATI DERIVANTI DA	
	Foglio	Particella	Sub	Porz	Qualità Classe	Superficie(m ²)	Deduz	Reddito		
						ha are ca		Dominicale		Agrario
1	367	64		-	STAGNO	09 00				ISTRUMENTO (ATTO PUBBLICO) del 03/07/1996 in atti dal 09/11/1999 (n. 20284.1/1996)
Notifica						Partita	338855			
Annotazioni		di immobile: PASSAGGI INTERMEDI DA ESAMINARE								

Sono stati inoltre variati i seguenti immobili:

Foglio:367 Particella:248 ;

Situazione dell'unità immobiliare dall'impianto meccanografico

N.	DATI IDENTIFICATIVI				DATI CLASSAMENTO				DATI DERIVANTI DA	
	Foglio	Particella	Sub	Porz	Qualità Classe	Superficie(m ²)	Deduz	Reddito		
						ha are ca		Dominicale		Agrario
1	367	64		-	STAGNO	09 00				Impianto meccanografico del 01/01/1966
Notifica						Partita	201778			



Visura storica per immobile

Situazione degli atti informatizzati al 23/03/2024

L'intestazione alla data della richiesta deriva dai seguenti atti:

Situazione degli intestati dal 03/07/1996

N.	DATI ANAGRAFICI	CODICE FISCALE	DIRITTI E ONERI REALI
1	[REDACTED]	[REDACTED]	(1) Proprieta' 1/3
DATI DERIVANTI DA			
VOLONTURA D'UFFICIO del 03/07/1996 Pubblico ufficiale [REDACTED] Sede ABBIATEGRASSO (MI) Repertorio n. [REDACTED] ACQUISIZ. COD. FISCALE [REDACTED] Volontura n. [REDACTED]			

Situazione degli intestati dal 03/07/1996

N.	DATI ANAGRAFICI	CODICE FISCALE	DIRITTI E ONERI REALI
1	[REDACTED]	[REDACTED]	(1) Proprieta' 1/3
2	[REDACTED]	[REDACTED]	(1) Proprieta' 1/3
3	[REDACTED]	[REDACTED]	(3) Proprieta' 1/3 fino al 03/07/1996
DATI DERIVANTI DA			
Atto del 03/07/1996 Pubblico ufficiale [REDACTED] MILANO (MI) Repertorio n. [REDACTED] Trascrizione n. [REDACTED] in atti dal 09/11/1999			

Situazione degli intestati dal 26/02/1994

N.	DATI ANAGRAFICI	CODICE FISCALE	DIRITTI E ONERI REALI
1	[REDACTED]	[REDACTED]	(1) Proprieta' 1/4 fino al 03/07/1996
2	[REDACTED]	[REDACTED]	(1) Proprieta' 1/4 fino al 03/07/1996
3	[REDACTED]	[REDACTED]	(1) Proprieta' 1/4 fino al 03/07/1996
4	[REDACTED]	[REDACTED]	(1) Proprieta' 1/4 fino al 03/07/1996
DATI DERIVANTI DA			
DECRETI INVECE PASSAGGI PER CAUSA DI MORTE del 26/02/1994 - UR Sede MILANO (MI) Registrazione n. [REDACTED] registrato in data 01/07/1994 - Volontura n. [REDACTED] in atti dal 12/02/1996			

Situazione degli intestati dal 08/06/1966

N.	DATI ANAGRAFICI	CODICE FISCALE	DIRITTI E ONERI REALI
1	[REDACTED]	[REDACTED]	(99) Da verificare fino al 26/02/1994
DATI DERIVANTI DA			
Atto del 08/06/1966 Pubblico ufficiale [REDACTED] Sede MILANO (MI) Repertorio n. [REDACTED] Sede MILANO (MI) Registrazione Volume E [REDACTED] registrato in data 24/06/1966 - Volontura n. [REDACTED] in atti dal 21/10/1968			

Situazione degli intestati dall'impianto meccanografico

N.	DATI ANAGRAFICI	CODICE FISCALE	DIRITTI E ONERI REALI
1	[REDACTED]	[REDACTED]	(99) Da verificare fino al 08/06/1966
DATI DERIVANTI DA			
Impianto meccanografico del 01/01/1966			

Visura telematica

Tributi speciali: Euro 0,90

* Codice Fiscale Validato in Anagrafe Tributaria.



Visura storica per immobile

Situazione degli atti informatizzati al 23/03/2024

Dati della richiesta	Comune di MILANO (Codice:F205)
	Provincia di MILANO
Catasto Terreni	Foglio: 367 Particella: 65

Area di enti urbani e promiscui dal 22/01/2014

N.	DATI IDENTIFICATIVI			DATI CLASSAMENTO				DATI DERIVANTI DA	
	Foglio	Particella	Sub	Porz	Qualità Classe	Superficie(m ²) ha are ca	Deduz	Reddito	
								Dominicale	Agrario
1	367	65		-	ENTE URBANO	32 40			
Varificata Annotazioni di immobile: VARIAZIONE GEOMETRICA(TM N.14531/94)									

VARIAZIONE GEOMETRICA del 21/01/2014 Pratica n. MI0029573
in atti dal 22/01/2014 BIC (n. 27542.3/2014)

Sono stati inoltre variati i seguenti immobili:

Foglio:367 Particella:201 ; Foglio:367 Particella:202 ; Foglio:367 Particella:203 ;

Area di enti urbani e promiscui dal 05/08/1993

N.	DATI IDENTIFICATIVI			DATI CLASSAMENTO				DATI DERIVANTI DA	
	Foglio	Particella	Sub	Porz	Qualità Classe	Superficie(m ²) ha are ca	Deduz	Reddito	
								Dominicale	Agrario
1	367	65		-	ENTE URBANO	32 40			
Notifica Annotazioni di stadio: VARIATO PER COSTRUZIONE FABBRICATO									

TIPO MAPPALE del 05/08/1993 in atti dal 12/02/1996 (n. 30398.1/1986)



Visura storica per immobile

Situazione degli atti informatizzati al 23/03/2024

Situazione dell'unità immobiliare dal 29/04/1994

N.	DATI IDENTIFICATIVI				DATI CLASSAMENTO				DATI DERIVANTI DA	
	Foglio	Particella	Sub	Porz.	Qualità Classe	Superficie(m ²)	Deduz.	Reddito		
						ha arc ca		Dominicale		Agrario
1	367	65		-	PRATO IRRIG 2	32 40	TE94A	L. 39.852	L. 45.360	TIPO MAPPALE del 29/04/1994 in attu dal 05/05/1994 (n. 14531.1/1994)
Notifica						Partita	200959			

Sono stati inoltre variati i seguenti immobili:

Foglio:367 Particella:70 ; Foglio:367 Particella:82 ; Foglio:367 Particella:201 ; Foglio:367 Particella:202 ; Foglio:367 Particella:203 ;

Situazione dell'unità immobiliare dall'impianto meccanografico

N.	DATI IDENTIFICATIVI				DATI CLASSAMENTO				DATI DERIVANTI DA	
	Foglio	Particella	Sub	Porz.	Qualità Classe	Superficie(m ²)	Deduz.	Reddito		
						ha arc ca		Dominicale		Agrario
1	367	65		-	PRATO IRRIG 2	33 00	TE94A	L. 40.590	L. 46.200	Impianto meccanografico del 01/01/1966
Notifica						Partita	201778			

L'intestazione alla data della richiesta deriva dai seguenti atti:

Situazione degli intestati dal 08/06/1966

N.	DATI ANAGRAFICI	CODICE IMMOBILE	DIRITTI E ONERI REALI
1	[REDACTED]	[REDACTED]	(99) Da verificare fino al 05/08/1993
DATI DERIVANTI DA [REDACTED] Atto del 08/06/1966 Pubblico ufficiale [REDACTED] Sede MILANO (MI) Repertorio n. [REDACTED] PU Sede MILANO (MI) Registrazione Volume E [REDACTED] registrato in data 24/06/1966 - Voltura n. [REDACTED] in atti dal 21/10/1968			



Visura storica per immobile

Situazione degli atti informatizzati al 23/03/2024

Situazione degli intestati dall'impianto meccanografico

N.	DATI ANAGRAFICI	CODICE FISCALE	DIRITTI E ONERI REALI
1	[REDACTED]		(99) Da verificare fino al 08/06/1966
DATI DERIVANTI DA		Impianto meccanografico del 01/01/1966	

Visura telematica

Tributi speciali: Euro 0,90

* Codice Fiscale Validato in Anagrafe Tributaria.

ASTALEGALE.NET

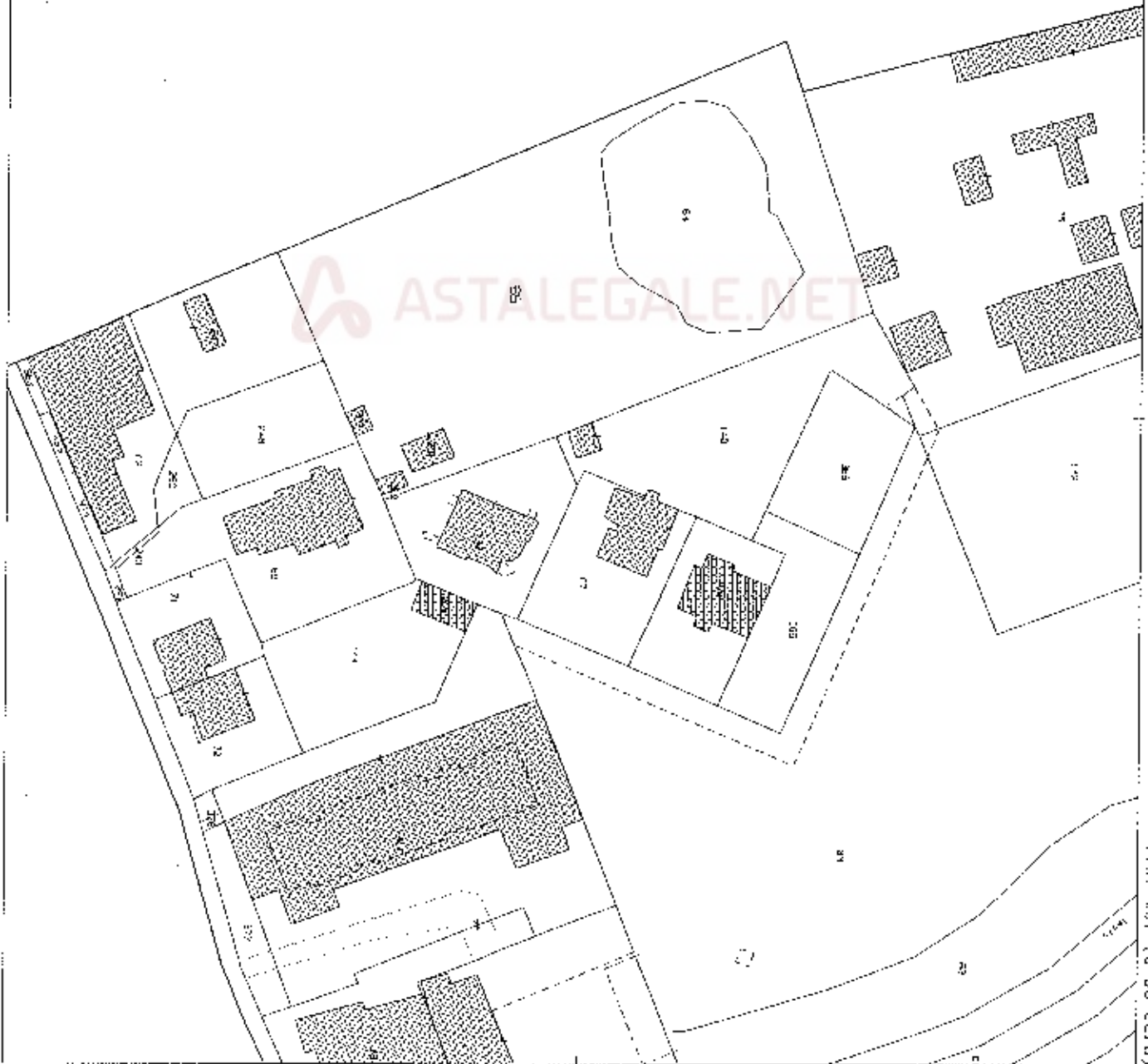




N 5034400

Firmato Da: ALESSANDRA TESTA Entesso Da: INFOCERT FIRMA QUALIFICATA 2 Serie#: 167316a

Ufficio Provinciale di Milano - Territorio Servizi Catastali - Direttore GIANLUCA SALAMONI



Via. tel. (0 90 euro)

I Particella: 65

Comune: (MI) MILANO
Foglio: 397

Scala originale: 1:1000
Dimensione cornice 267.000 x 189.000 metr
21-Ott-2023 12:59:13
Protocollo pratica 753444/2023

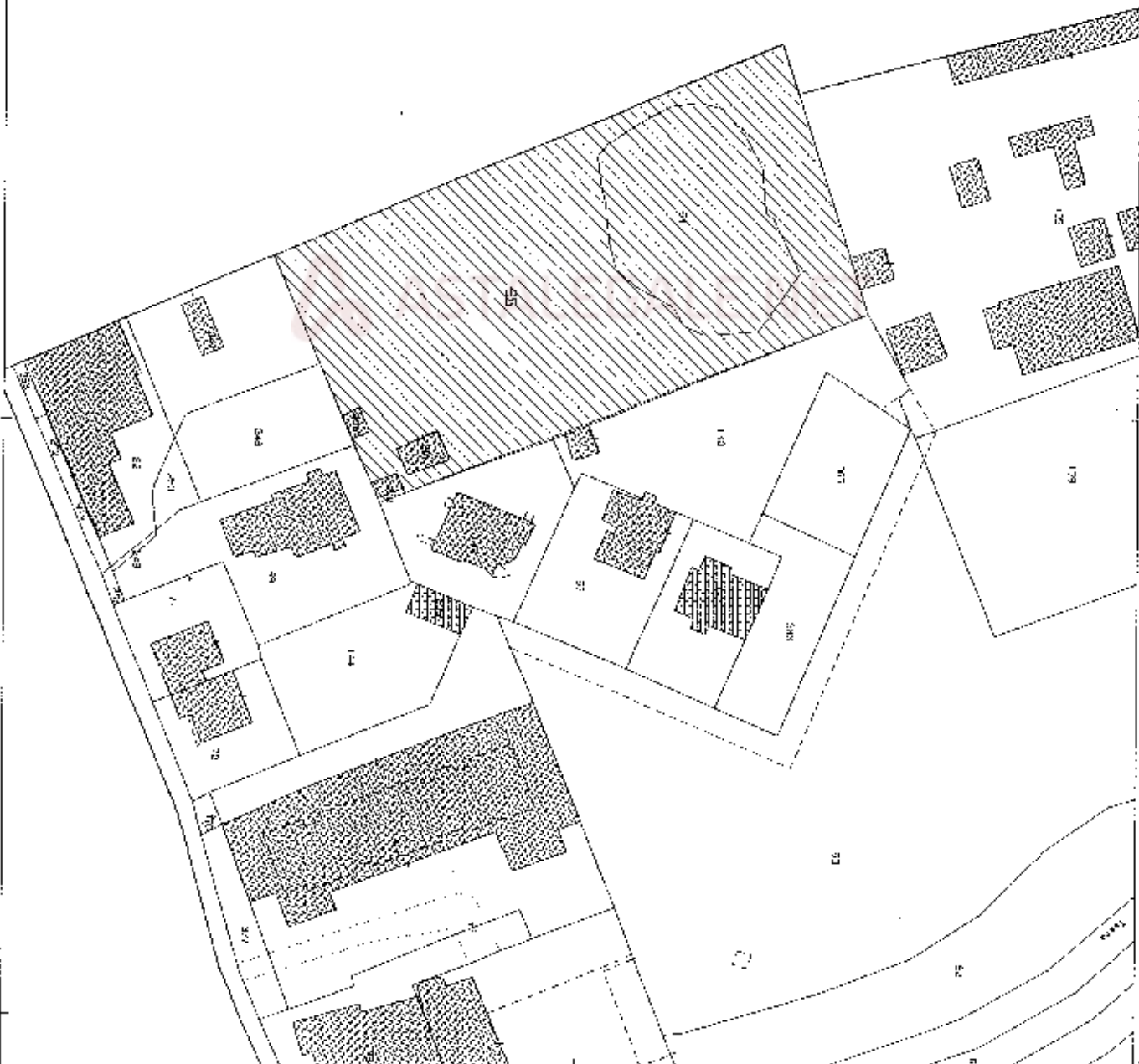


N. 503140D

Ufficio Provinciale di Milano - Terr. Loria Servizi: Catastrali - Direttore GIANLUCA SALAMONE

Firmato Da: ALESSANDRA TESTA Emesso Da: INFOCENT FIRMA QUALIFICATA 2 Serial#: 157876a

E=1506300



Vis. Fel (0.90 euro)

I Fogliucella: 65

Comune: (MI) MILANO
Foglio: 387

Scala originale: 1/1000
Dimensione cornice: 267.000 x 189.000 metri
Protocollo pratica T53444/2023

21.01.2023 12:59:35