

MODULARIO
F. rig. rend. 497



MINISTERO DELLE FINANZE
DIREZIONE GENERALE DEL CATASTO E DEI SS.II.EE.

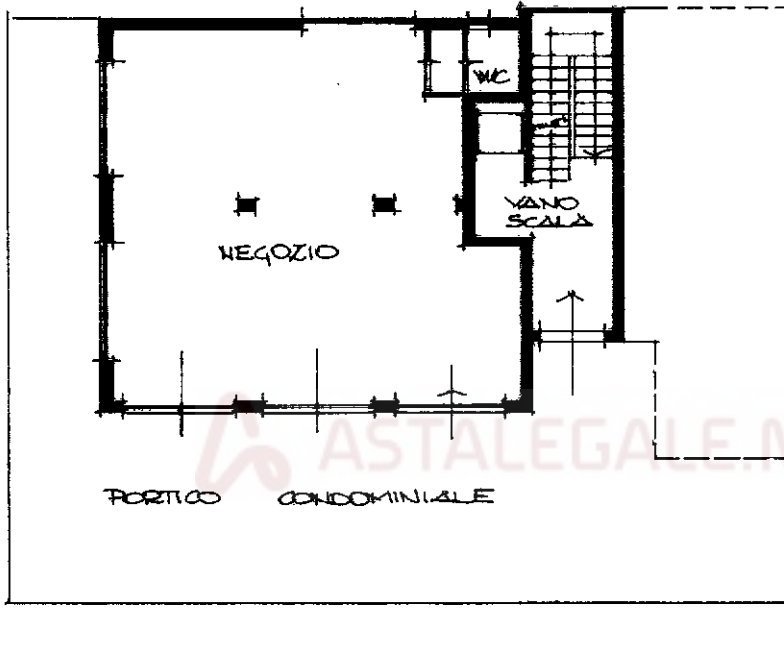
MOD. 101 (CEU)

LIRE
500

51

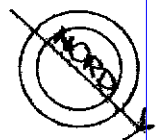
CATASTO EDILIZIO URBANO (RDL 13-4-1939, n. 652)

Planimetria di u.i.u. in Comune di IMPERIA via GAVI civ. _____



PIANO TERRA h. 350

ORIENTAMENTO



SCALA DI 1:200


Dichiarazione di N.C.
Denuncia di variazione

Compilata dal GEOMETRA
(Titolo, cognome e nome)
DOMENICO TERREPO

RISERVATO ALL'UFFICIO

14 APR. 1994

Iscritto all'albo de GEOMETRI
della provincia di IMPERIA n. 872



2077

Ultima planimetria in atti
F. PM 5
Data presentazione: 14/04/1994 Data: 10/09/2025 - n. T87349 - Richiedente: CLCSMN91P14E290U
Totale schede: 1. - Formato di acquisizione: A4 (210x297) - Formato stampa richiesto: A4 (210x297)

map. 01
Catasto dei terreni - Situazione al 10/09/2025 - Comune di IMPERIA(E290) - < Sez. urbana PM - Foglio 5 - Particella 1361 - Subalterno 39 >
VIA VITTORIO GAVI n. 23 Piano T

Scale: Istituto Poligrafico e Zecca dello Stato - P.V.