

**Agenzia del Territorio
CATASTO FABBRICATI
Ufficio Provinciale di
Cosenza**

Dichiarazione protocollo n. CS0246525 del 01/09/2004

Planimetria di u.i.u. in Comune di Lungro

Vico Ii Dei Cinquecento

civ.

Identificativi Catastali:

Sezione:

Foglio: 11

Particella: 753

Subalterno: 5

Compilata da:
Iannuzzi Mario

Iscritto all'albo:
Geometri

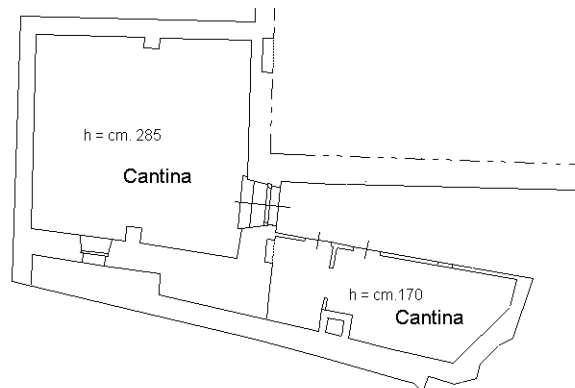
Prov. Cosenza

N. 2335

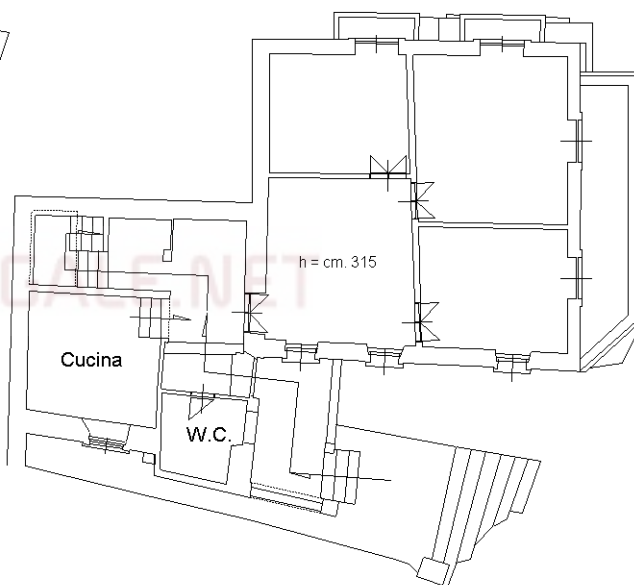
Scheda n. 1

Scala 1:200

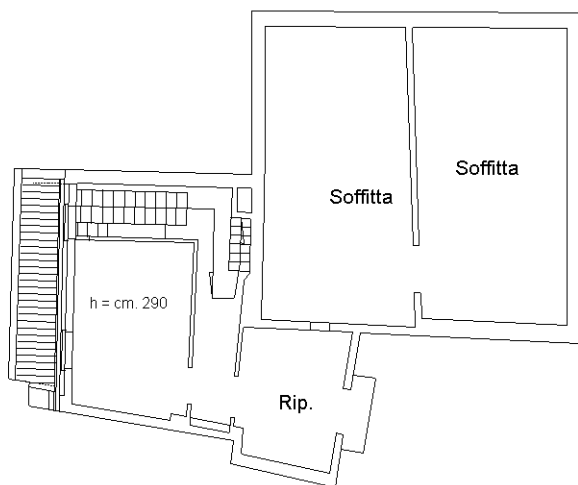
PIANO TERRA



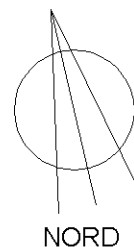
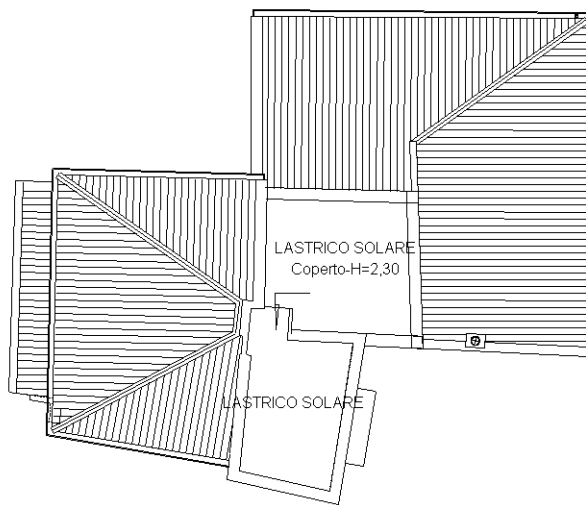
PIANO PRIMO



PIANO SECONDO



PIANO TERZO



Ultima planimetria in atti

Catasto dei Fabbricati - Situazione al 17/12/2024 - Comune di LUNGRO(E745) - < Foglio 11 - Particella 754 - Subalterno 8 > - Uiu grafiata
VICOLE II DEI CINQUECENTO Piano T-1 - 2-3