

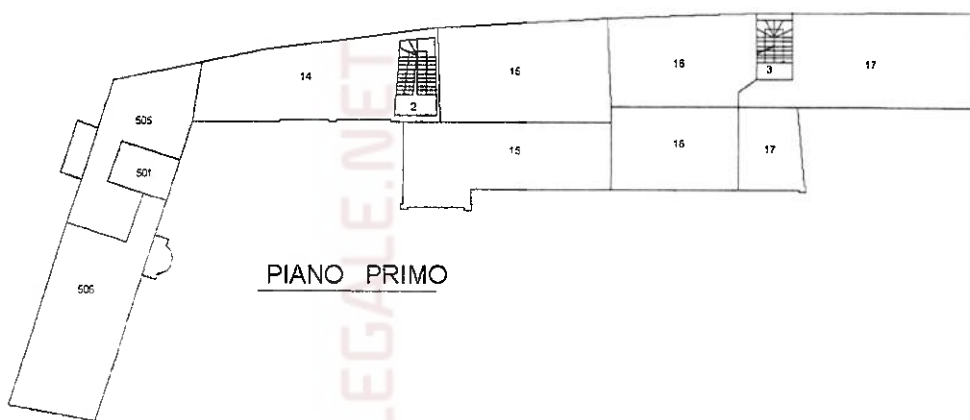
ELABORATO PLANIMETRICO
Compilato da:
Toniolo Matteo
Iscritto all'albo:
Geometri
Prov. Varese N. 4020

**Agenzia delle Entrate
CATASTO FABBRICATI
Ufficio Provinciale di
Varese**

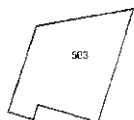
Comune di Somma Lombardo
Sezione: SO Foglio: 10 Particella: 1308
Protocollo n. VA0252496 del 12/11/2024
Tipo Mappale n. del
Dimostrazione grafica dei subalterni Scala 1 : 500



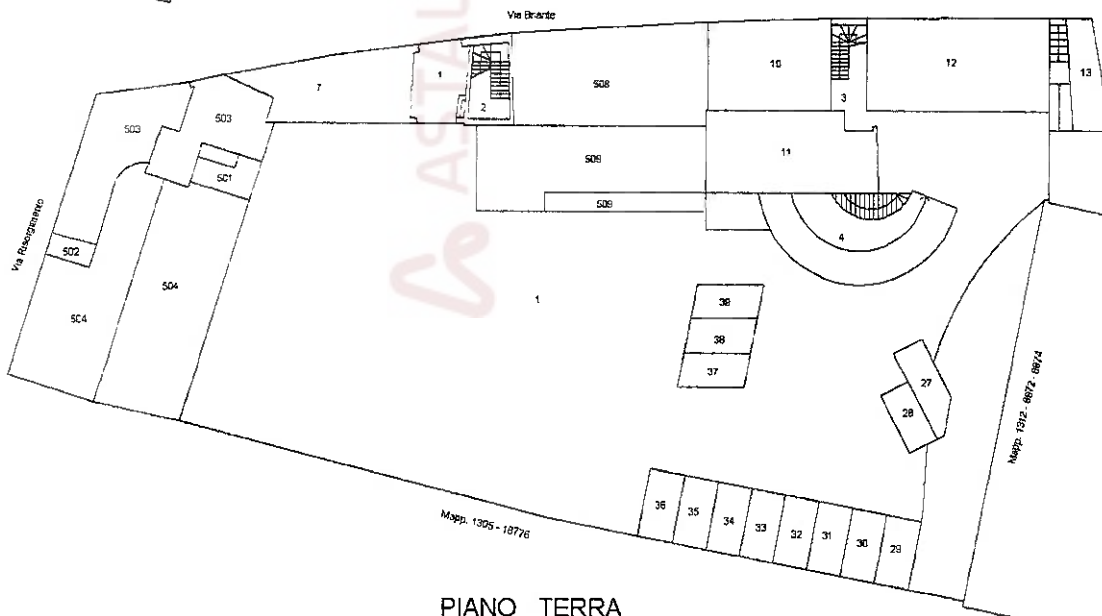
PIANO SECONDO



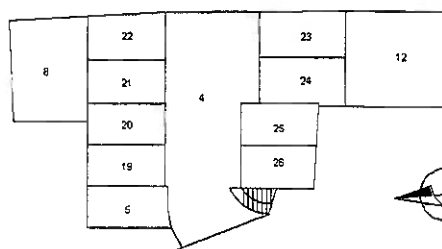
PIANO PRIMO



PIANO INTERRATO



PIANO TERRA



PIANO INTERRATO

Ultima planimetria in atti

**Agenzia del Territorio
CATASTO FABBRICATI
Ufficio Provinciale di
Varese**

Dichiarazione protocollo n. VA0402182 del 17/12/2009

Planimetria di u.i.u. in Comune di Somma Lombardo

Via Luigi Briante

civ. 46

Identificativi Catastali:

Sezione: SO
Foglio: 38
Particella: 1308
Subalterno: 503

Compilata da:
Bidoglio Laura

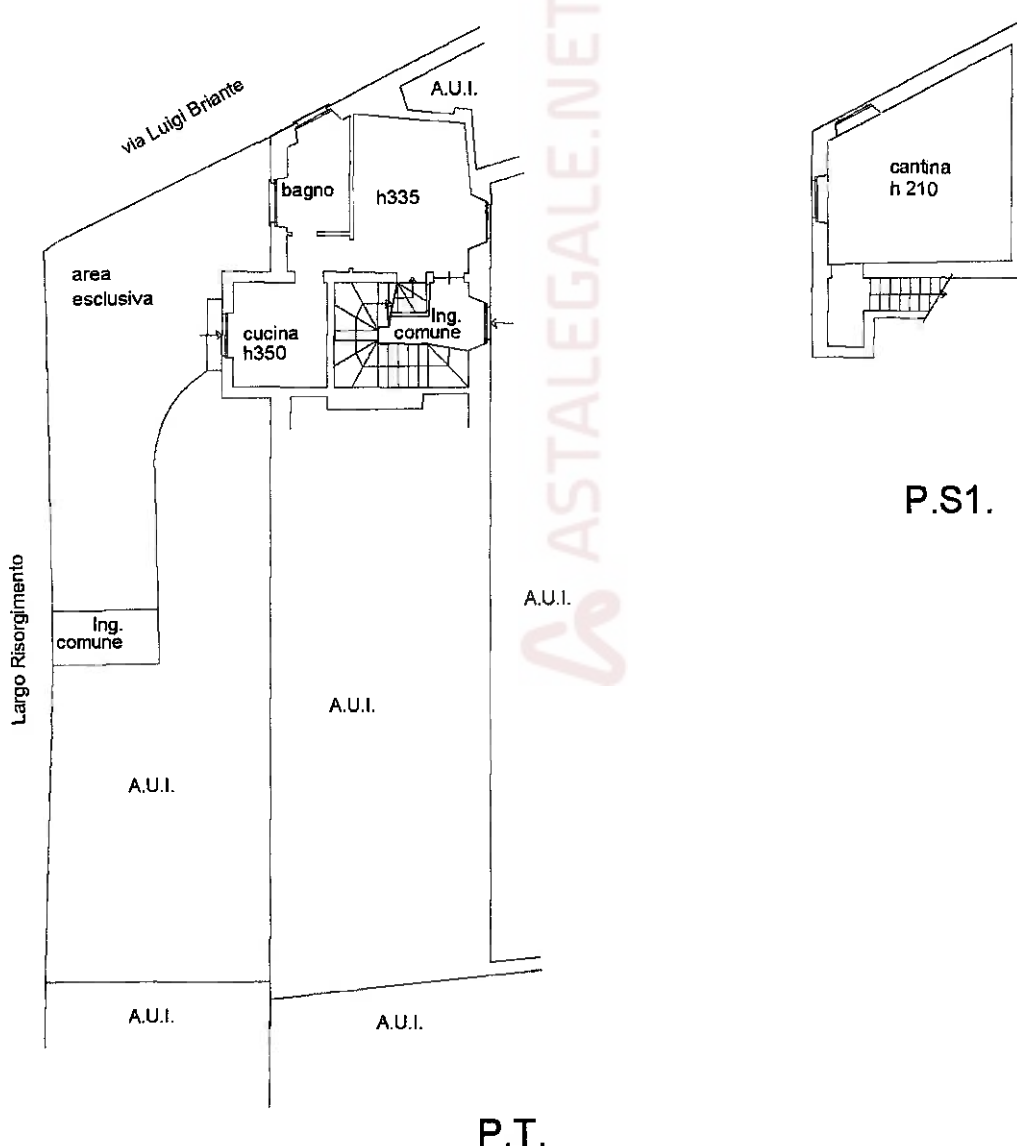
Iscritto all'albo:
Geometri

Prov. Varese

N. 2859

Scheda n. 1

Scala 1:200



Ultima planimetria in atti

Data: 10/09/2025 - n. T33788 - Richiedente: LMBNNL70C55F205T

Totale schede: 1 - Formato di acquisizione: A4(210x297) - Formato stampa richiesto: A4(210x297)

Catasto dei Fabbricati - Situazione al 10/09/2025 - Comune di SOMMA LOMBARDO(1819) - < Sez. urbana SO - Foglio 10 - Particella 1308 - Subalterno 503 >
VIA BRIANTE LUIGI n. 64 Piano S1-T

