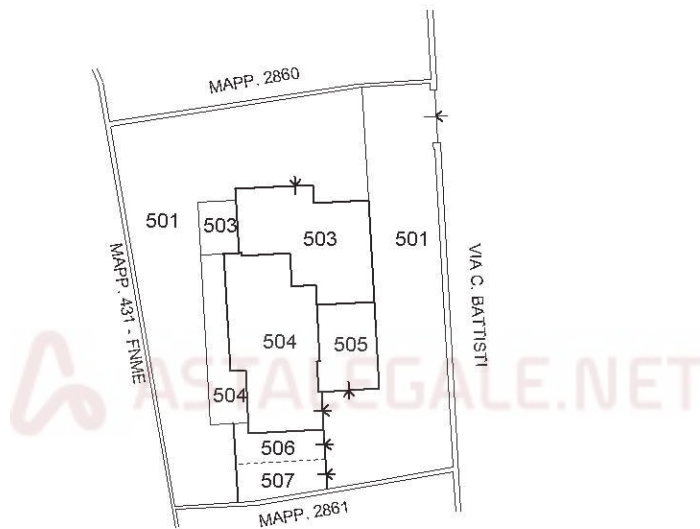


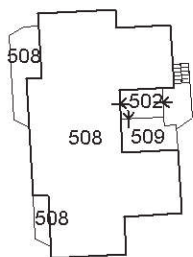
Agenzia del Territorio
CATASTO FABBRICATI
Ufficio Provinciale di
Varese

ELABORATO PLANIMETRICO	
Compilato da: Pozzi Giovanni	
Iscritto all'albo: Architetti	
Prov. Varese	N. 234

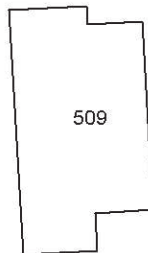
Comune di Gemonio	Protocollo n. VA0226812 del 15/07/2009
Sezione: Foglio: 7 Particella: 2862	Tipo Mappale n. del
Dimostrazione grafica dei subalterni	Scala 1 : 500




PIANO SEMINTERRATO



PIANO TERRA



PIANO PRIMO



Ultima planimetria in atti

Elaborato Planimetrico - Catasto dei Fabbricati - Situazione al 11/11/2023 - Comune di GEMONIO(D963) - < Foglio 7 Particella 2862 >
Firmato Da: CARAVATI CLAUDIA Emesso Da: ARUBAPEC S.P.A. NG CA 3 Serial#: 2822da8748d2d18ab16371a75ca395

ACCERTAMENTO DELLA PROPRIETÀ IMMOBILIARE URBANA ELENCO DEI SUBALTERNI ASSEGNATI

Comune GEMONIO	Sezione	Foglio 7	Particella 2862	Tipo mappale	del:
-------------------	---------	-------------	--------------------	--------------	------

Sub	UBICAZIONE via/piazza	n.civ	Piani	Scala	Int	DESCRIZIONE
						SOPPRESSO
501	via cesare battisti	5	S1-T			BENE COMUNE NON CENSIBILE A TUTTI I SUBALTERNI
502	via cesare battisti	5	T			BENE COMUNE NON CENSIBILE AI SUB. 508 E 509
503	via cesare battisti	5	S1			ABITAZIONE DI TIPO CIVILE
504	via cesare battisti	5	S1			ABITAZIONE DI TIPO CIVILE
505	via cesare battisti	5	S1			AUTORIMESSA
506	via cesare battisti	5	S1			POSTO AUTO SCOPERTO
507	via cesare battisti	5	S1			POSTO AUTO SCOPERTO
508	via cesare battisti	5	T			ABITAZIONE DI TIPO CIVILE
509	via cesare battisti	5	T-1			UNITA' IN CORSO DI DEFINIZIONE

Visura telematica