

**Agenzia del Territorio
CATASTO FABBRICATI
Ufficio Provinciale di
Varese**

Dichiarazione protocollo n. VA0226812 del 15/07/2009

Planimetria di u.i.u. in Comune di Gemonio

Via Cesare Battisti

civ. 5

Identificativi Catastali:

Sezione:

Foglio: 7

Particella: 2862

Subalterno: 504

Compilata da:
Pozzi Giovanni

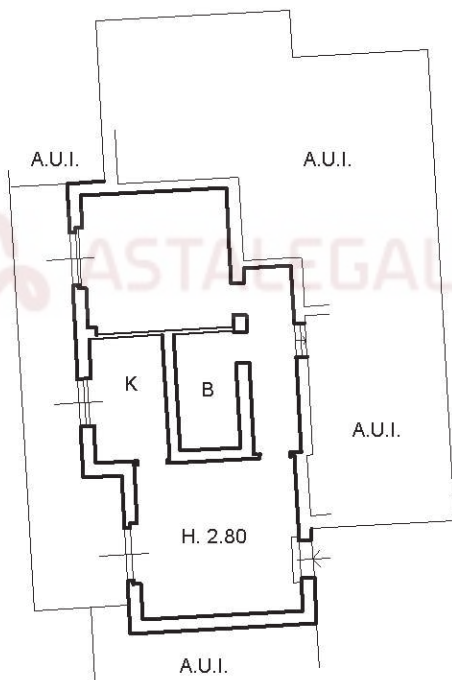
Iscritto all'albo:
Architetti

Prov. Varese

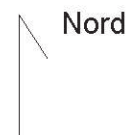
N. 234

Scheda n. 1

Scala 1:200



PANTA PIANO SEMINTERRATO



Ultima planimetria in atti

Data: 11/11/2023 - n. T73433 - Richiedente: CRVCLD69P68L682C

Totale schede: 1 - Formato di acquisizione: A4(210x297) - Formato stampa richiesto: A4(210x297)

Firmato **DIRETTORE TERRITORIALE E IMMOBILIARE** **ARUBAPEC S.P.A. NG CA 3** Serial#: 2822da8748cd18ab16371af75ca395
 Catasto dei Fabbricati - Situazione al 11/11/2023 - Comune di GEMONIO(D963) - < Foglio 7 - Particella 2862 - Subalterno 504 >
 www.01

**Agenzia del Territorio
CATASTO FABBRICATI
Ufficio Provinciale di
Varese**

Dichiarazione protocollo n. VA0226812 del 15/07/2009

Planimetria di u.i.u. in Comune di Gemonio

Via Cesare Battisti

civ. 5

Identificativi Catastali:

Sezione:

Foglio: 7

Particella: 2862

Subalterno: 506

Compilata da:
Pozzi Giovanni

Iscritto all'albo:
Architetti

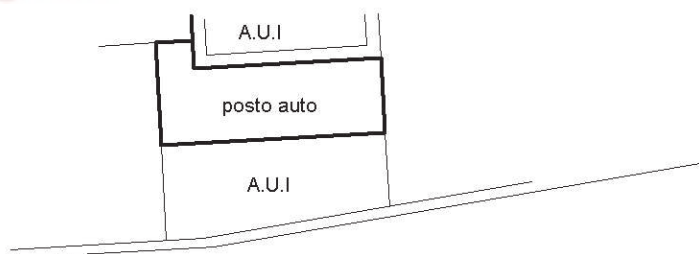
Prov. Varese

N. 234

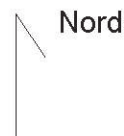
Scheda n. 1

Scala 1:200

ASTALEGALE.NET



PANTA PIANO SEMINTERRATO



Ultima planimetria in atti

Data: 11/11/2023 - n. T73435 - Richiedente: CRVCLD69P68L682C

Totale schede: 1 - Formato di acquisizione: A4(210x297) - Formato stampa richiesto: A4(210x297)

Firmato DA: [D:\E\AS\ART\B\AUDI\E\me\56\idac\SRUBAPEC S.P.A. NG CA 3 Serial#: 2822da8748d2d18ab16371af75ca395](#)
 Catasto dei Fabbricati - Situazione al 11/11/2023 - Comune di GEMONIO(D963) - < Foglio 7 - Particella 2862 - Subalterno 506 >