



E-75100

1 Particella: 29

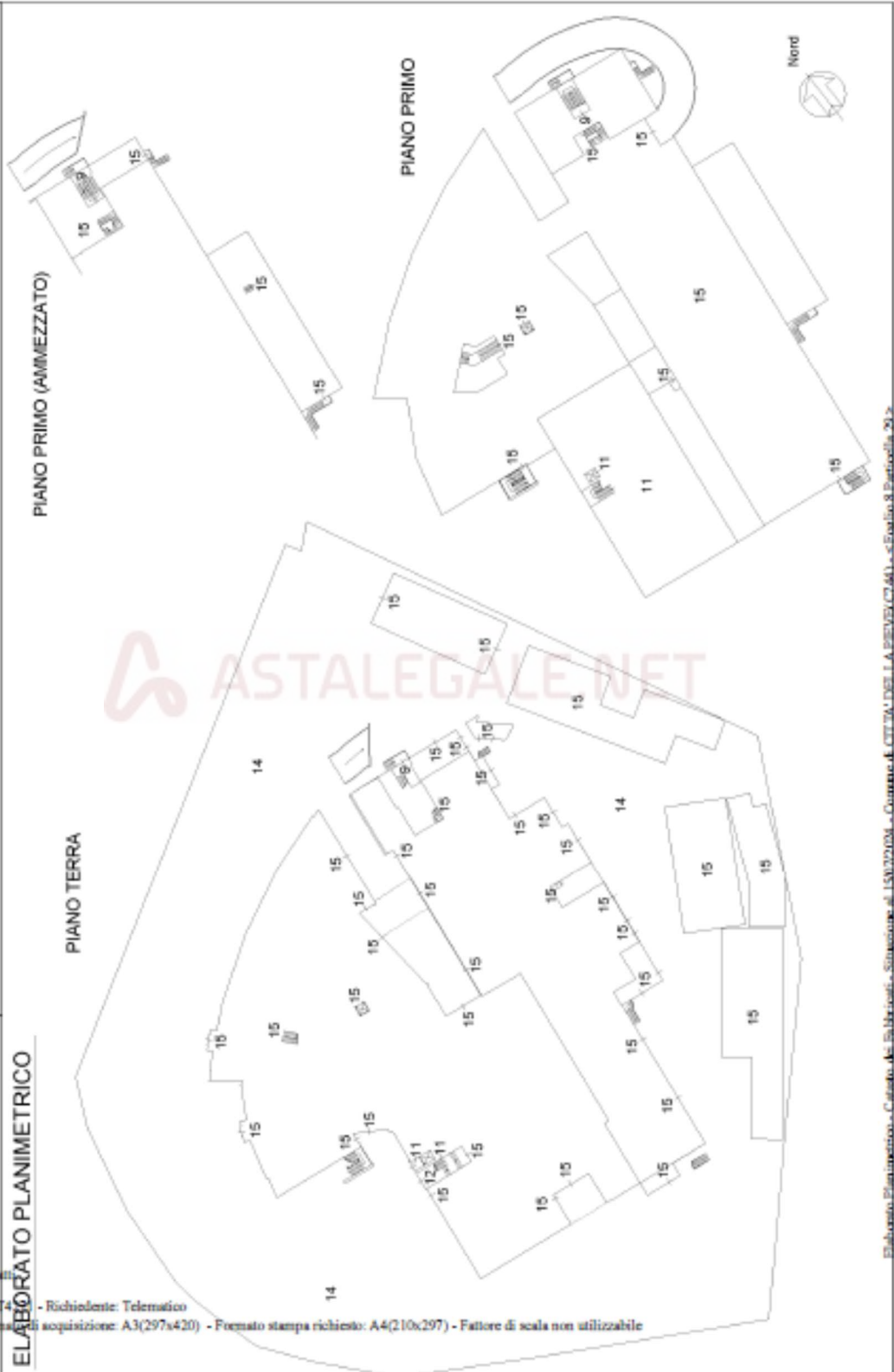
Comune: (PG) CITTA' DELLA PIEVE Scala originale: 1:2000 Dimensione cornice: 354.000 x 378.000 metri Protocollo pratica 14382/2024 Foglio: 8

ASTALEGALE.NET

ELABORATO PLANIMETRICO	Completato da: INTEFERI Claudio	Incarico: all'albergo Trappanti	Fasc. 01/04	Bl. 27/76
Carata LA CITA' della PIAVE	Redatto da: INTEFERI Claudio	Particella: 29	Impianto: 140/016	dat.
Dimenticare grafico dei subalberi	Figura: 8	Tipologia: Stipo Moggia n. 443	Scala: 3 - 100	

Ultima planimetria
 Agenzia delle Entrate
CATASTO FABBRICATI
 Ufficio Provinciale di Pinerolo

Data: 15/07/2024 - Richiedente: Telematico
 Totale schede: 1 - Formato di acquisizione: A3(297x420) - Formato stampa richiesto: A4(210x297) - Fattore di scala non utilizzabile



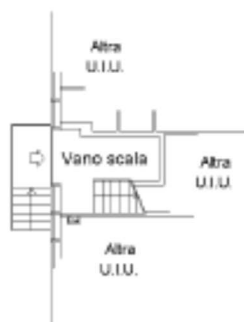
Elaborato Planimetrico - Catasto Fabbricati - Situazione al 15/07/2024 - Comune di CITTÀ DEL LA PIAVE (2744) - Foglio 8 Particella 29

**Agenzia delle Entrate
CATASTO FABBRICATI
Ufficio Provinciale di
Perugia**

Dichiarazione protocollo n. PC0242966 del 25/09/2014	
Planimetria di u.i.u. in Comune di Citta' Della Pieve	
Via S.s. 71 civ.	
Identificativi Catastali:	Compilata da: Bernacchia Michele
Sezione:	Iscritto all'albo: Geometri
Foglio: 8	Prov. Perugia
Particella: 29	N. 05210
Subalterno: 9	

Scheda n. 1 Scala 1:200

PIANO TERRA



PIANO PRIMO

n. 2,85 mt.

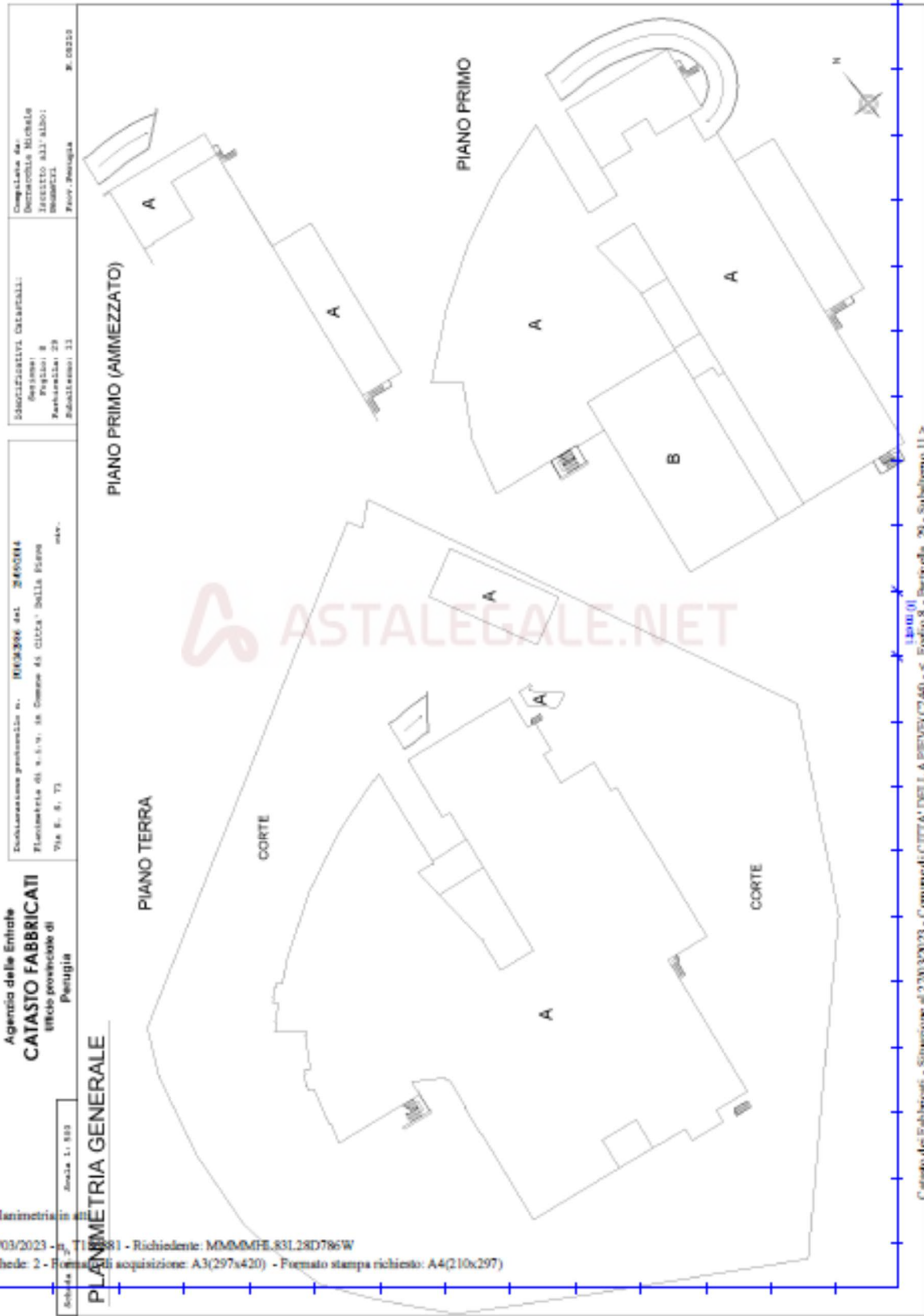


Ultima planimetria in atti

Data: 27/03/2023 - n. T186882 - Richiedente: MMMMHE.831.28D786W

Totale schede: 1 - Formato di acquisizione: A4(210x297) - Formato stampa richiesto: A4(210x297)

Catasto dei Fabbricati - Situazione al 27/03/2023 - Comune di CITTÀ DELLA PIEVE (740) - < Foglio 8 - Particella 29 - Subalterno 9 >
VIA S. S. 71 Piano 1-1



Completato da:
 Disegnista: Michele
 ARRETO ALL'ALBO:
 Modificati:
 Firm.: Murgola

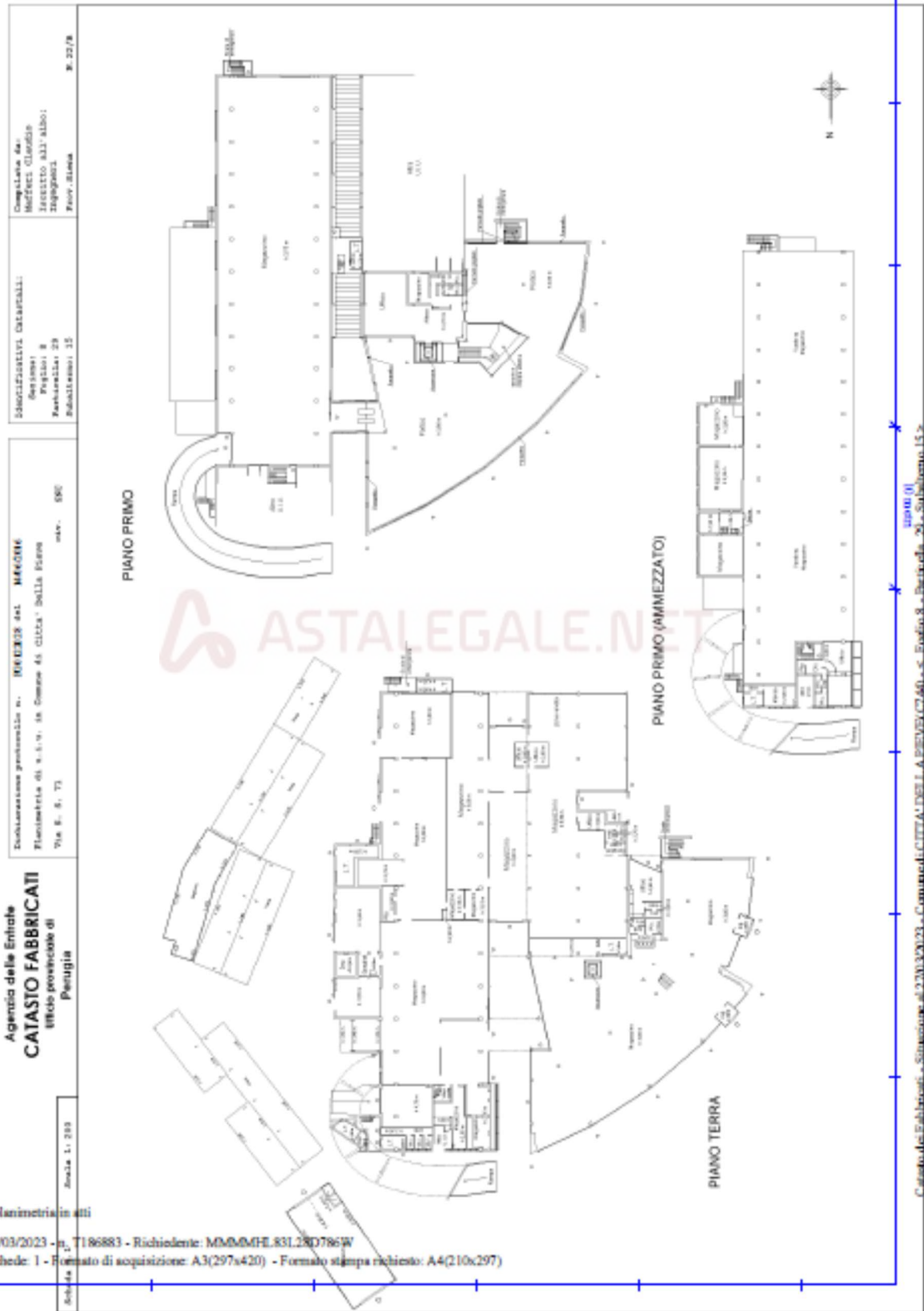
Identificativi Catastrali:
 Foglio: 8
 Particella: 29
 Subalterno: 31

Documentazione prelevata n. REC.3866 del 24/05/04
 Planimetria di n. r. n. in Comune di Città della Pieve
 Via S. S. 71

Agenzia delle Entrate
CATASTO FABBRICATI
 Ufficio provinciale di
 Perugia

PIANO PRIMO (AMMEZZATO)
PIANO TERRA
PIANIMETRIA GENERALE

Catasto del Fabbricati - Situazione al 27/03/2023 - Comune di CITTÀ DELLA PIEVE (0460) - s. Foglio 8 - Particella 29 - Subalterno 31 >



Compilata da:
 Maffei Claudio
 Iscritto all'Albo:
 Ingegneri
 Partenza 29
 Partecipazioni 15
 Prov. Biella
 N. 2278

Subdivisione probatoria n. 1000023 del MERCATO
 Planimetria di s.l.v. in Comune di Citta' della Piana
 Via S. S. 71
 m.c. 500

Agenzia delle Entrate
CATASTO FABBRICATI
 Ufficio provinciale di
 Perugia

Scheda
 Anzola 1. 210

Ultima planimetria in atti

Catasto dei Fabbricati - Situazione al 23/03/2023 - Comune LICITA' DELLA PESCAIA (C749) - c. Foglio 8 - Particella 29 - Sublotto 15 >
 stato (I)

