Data: 30/11/2024 - n. T39753 - Richiedente: [illegible]
Totale schede: 1 - Formato di acquisizione: A3(297x420) - Formato stampa richiesto: A3(297x420)
Ultima planimetria in atti

Agenzia del Territorio
CATASTO FABBRICATI
Ufficio provinciale di
Ravenna

Scheda n.1 Scala 1: 200	Dichiarazione protocollo n. RA0111204 del 08/06/2007 Planimetria di u.i.u. in Comune di Bagnacavallo Via Entirate civ. 57	Identificativi Catastali: Sezione: Foglio: 57 Particella: 177 Subalterno: 1	Compilata da: Iscritto all'albo: Geometri Prov.Ravenna N. 1296

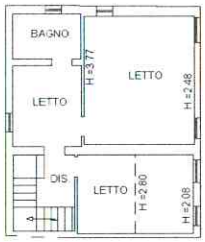

PIANO PRIMO
H=2.80

ESTRATTO DI
MAPPA CATASTALE
SCALA 1:2000

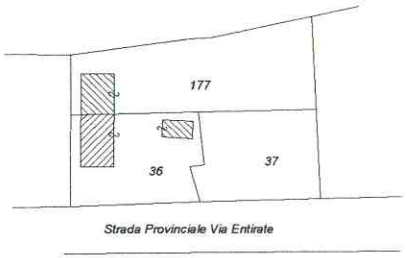

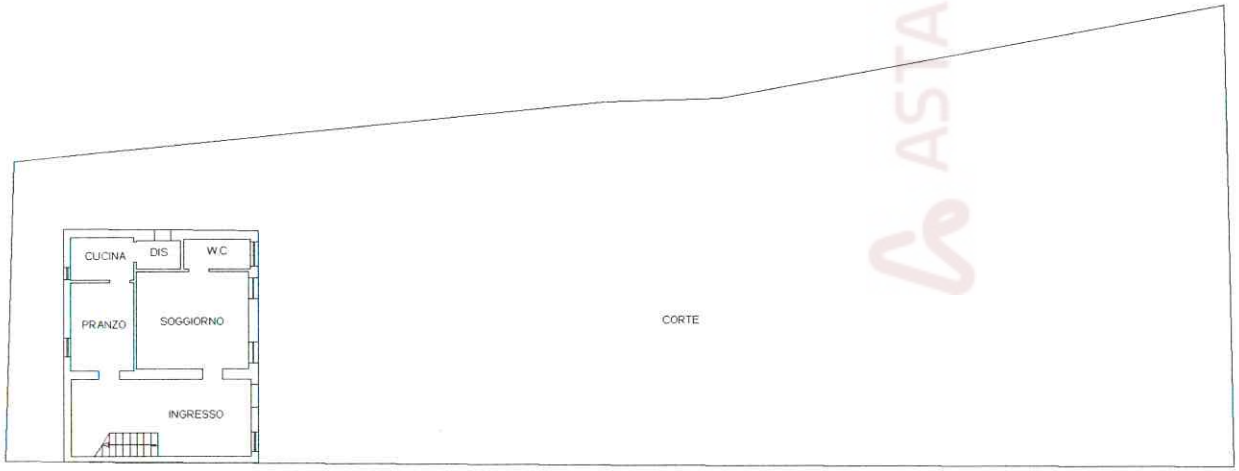

PIANO TERRA
H=2.65

Via Entirate

ASTALEGALE.NET

Astalegale.net - E' vietata la stampa e la riproduzione dei documenti per fini di carattere commerciale. Pubblicazione eseguita giusta iscriz. elenco Min. della Giustizia PDG 28/10/2009